



VILNIAUS RAJONO SAVIVALDYBĖS ADMINISTRACIJA

Biudžetinė įstaiga, Rinktinės g. 50, LT-09318 Vilnius, tel.: (8 5) 275 1990, 275 1961, 275 6925,
el. p. vrsta@vrsta.lt, interneto svetainė www.vrsa.lt, el. pristatymo dėžutės adresas 188708224
Duomenys kaupiami ir saugomi Juridinių asmenų registre, kodas 188708224

Lietuvos Respublikos
žemės ūkio ministerijai
zum@zum.lt

2025-04- Nr.

DĖL LIETUVOS RESPUBLIKOS VYRIAUSYBĖS NUTARIMO „DĖL NEKILNOJAMŲJŲ DAIKTŲ VILNIAUS RAJONO SAVIVALDYBĖJE NURAŠYMO“ PROJEKTO DERINIMO

Vilniaus rajono savivaldybės administracija (toliau – Savivaldybė) parengė ir teikia derinti Lietuvos Respublikos Vyriausybės nutarimo „Dėl nekilnojamųjų daiktų Vilniaus rajono savivaldybėje nurašymo“ projektą (toliau – Projektas).

Projektas parengtas vadovaujantis Lietuvos Respublikos valstybės ir savivaldybių turto valdymo, naudojimo ir disponavimo juo įstatymo 26 straipsnio 1 dalies 1 ir 2 punktais, 27 straipsnio 2 ir 6 dalimis ir Lietuvos Respublikos Vyriausybės 2001 m. spalio 19 d. nutarimu Nr. 1250 „Dėl Pripažinto nereikalingu arba netinkamu (negalimu) naudoti valstybės ir savivaldybių turto nurašymo, išardymo ir likvidavimo tvarkos aprašo patvirtinimo“.

Savivaldybė informuoja, kad 2024 m. spalio 23 d. į Savivaldybę su prašymu (registruotas Savivaldybėje Nr. A34(1)-10327) inicijuoti teisės aktų nustatyta tvarka valstybės nekilnojamojo turto nurašymą bei melioruotos žemės 0,82 ha išbraukimo iš žemės ūkio paskirties melioruotos žemės apskaitos procedūras kreipėsi savininkai ECO realty UAB, G. T. J, S. K ir MB „MINT projektai“ (žemės sklypų kad. Nr. 4162/0400:1142, kad. Nr. 4162/0400:1898, kad. Nr. 4162/0400:1099, kad. Nr. 4162/0400:788, kad. Nr. 4162/0400:187 ir kad. Nr. 4162/0400:1904, Vilniaus r., Nemėžio sen., Daržininkų k.). Savininkams nuosavybės teise priklausančių melioracijos statinių (drenažo rinktuvai: d-125 mm L-240 m ir d-150 mm L-34 m) nurašymas teisės aktų nustatyta tvarka suderintas Vilniaus rajono savivaldybės administracijos direktoriaus 2018 m. rugsėjo 27 d., 2020 m. vasario 26 d. ir 2024 m. rugsėjo 23 d. sprendimais Nr. A33(1)-6955-(4.9E), A33(1)-1400-(4.9E) ir A33(1)-10908-(4.9E) „Dėl melioracijos statinių nurašymo ir melioruotos žemės išbraukimo iš apskaitos“. Savininkams nuosavybės teise priklausančiuose žemės sklypuose yra ir valstybės ilgalaikio materialiojo turto (melioracijos statiniai (drenažo rinktuvai: d-125 mm L-240 m, d-150 mm L-34 m), kadastro vietovės kodas – 4162, plano (žemėlapis) pavadinimas – 41009, nausausintas plotas – 0,82 ha) Vilniaus r., Nemėžio sen., Nemėžio k. v., Daržininkų k., žemės sklypuose, kad. Nr. 4162/0400:1142, kad. Nr. 4162/0400:1898, kad. Nr. 4162/0400:1099, kad. Nr. 4162/0400:788, kad. Nr. 4162/0400:187 ir kad. Nr. 4162/0400:1904, bendra likutinė vertė 2024 m. spalio 31 d. – 327,08 Eur), kurio patikėtinė yra Vilniaus rajono savivaldybė.

Savivaldybė informuoja, kad 2024 m. spalio 9 d. į Savivaldybę su prašymu (registruotas Savivaldybėje Nr. A34(1)-9866) inicijuoti teisės aktų nustatyta tvarka valstybės nekilnojamojo turto nurašymą bei melioruotos žemės 0,45 ha išbraukimo iš žemės ūkio paskirties melioruotos žemės apskaitos procedūras kreipėsi savininkas R. S. (žemės sklypų kad. Nr. 4174/0300:682 ir kad. Nr. 4174/0300:679, Vilniaus r., Avižienių sen., Aukštųjų Rusokų vs.). Savininkui nuosavybės teise priklausančių melioracijos statinių (drenažo rinktuvas d-150 mm L-155 m, drenažo žiotys d-150 mm – 1 vnt., vandens nuleistuvai F-5-1 – 1 vnt.) nurašymas teisės aktų nustatyta tvarka suderintas Vilniaus rajono savivaldybės administracijos direktoriaus 2021 m. rugsėjo 28 m. sprendimu Nr. A33(1)-8353-(4.9E) „Dėl melioracijos statinių nurašymo ir melioruotos žemės išbraukimo iš apskaitos“. Savininkui nuosavybės teise priklausančiuose žemės sklypuose yra ir valstybės ilgalaikio materialiojo turto (melioracijos statiniai (drenažo rinktuvas d-150 mm L-155 m, drenažo žiotys d-150

mm – 1 vnt., vandens nuleistuvai F-5-1 – 1 vnt.), kadastrinio vietovės kodas – 4174, plano (žemėlapis) pavadinimas – 41085, nusaustas plotas – 0,45 ha) Vilniaus r., Avižienių sen., Riešės k. v., Aukštųjų Rusokų vs., žemės sklypuose, kadastr. Nr. 4174/0300:682 ir kadastr. Nr. 4174/0300:679, bendra likutinė vertė 2024 m. spalio 31 d. – 198,90 Eur), kurio patikėtinė yra Vilniaus rajono savivaldybė.

Savivaldybė informuoja, kad 2024 m. rugsėjo 27 d. į Savivaldybę su prašymu (registruotas Savivaldybėje Nr. A34(1)-9460) inicijuoti teisės aktų nustatyta tvarka valstybės nekilnojamojo turto nurašymą bei melioruotos žemės 0,38 ha išbraukimo iš žemės ūkio paskirties melioruotos žemės apskaitos procedūras kreipėsi savininkė S. S. (žemės sklypų kadastr. Nr. 4177/0300:925 ir kadastr. Nr. 4177/0300:938, Vilniaus r., Rudaminos sen., Parapijoniškių k.). Savininkei nuosavybės teise priklausančio melioracijos statinio (drenažo rinktuvas d-125 mm L-132 m) nurašymas teisės aktų nustatyta tvarka suderintas Vilniaus rajono savivaldybės administracijos direktoriaus 2020 m. balandžio 27 d., 2020 m. spalio 15 d. ir 2024 m. gegužės 14 d. sprendimais Nr. A33(1)-3112-(4.9E), A33(1)-7667-(4.9E) ir A33(1)-5595-(4.9E) „Dėl melioracijos statinių nurašymo ir melioruotos žemės išbraukimo iš apskaitos“. Savininkei nuosavybės teise priklausančiuose žemės sklypuose yra ir valstybės ilgalaikio materialiojo turto (melioracijos statiniai (drenažo rinktuvas d-125 mm L-132 m), kadastrinio vietovės kodas – 4177, plano (žemėlapis) pavadinimas – 41007, nusaustas plotas – 0,38 ha) Vilniaus r., Rudaminos sen., Rudaminos k. v., Parapijoniškių k., žemės sklypuose, kadastr. Nr. 4177/0300:925 ir kadastr. Nr. 4177/0300:938, bendra likutinė vertė 2024 m. spalio 31 d. – 190,56 Eur), kurio patikėtinė yra Vilniaus rajono savivaldybė.

Savivaldybė informuoja, kad 2024 m. rugsėjo 17 d. į Savivaldybę su prašymu (registruotas Savivaldybėje Nr. A34(1)-9079) inicijuoti teisės aktų nustatyta tvarka valstybės nekilnojamojo turto nurašymą bei melioruotos žemės 3,02 ha išbraukimo iš žemės ūkio paskirties melioruotos žemės apskaitos procedūras kreipėsi savininkai R. U., J. V. U., D. U., T. Š., R. S. (žemės sklypų kadastr. Nr. 4196/0300:222, kadastr. Nr. 4196/0300:219, kadastr. Nr. 4196/0300:220, kadastr. Nr. 4196/0300:56, kadastr. Nr. 4196/0300:192, kadastr. Nr. 4196/0300:18 ir kadastr. Nr. 4196/0300:21) Vilniaus r., Paberžės sen., Jokūbonių k., Pervainiškių k. ir Vyžūniškių k.). Savininkams nuosavybės teise priklausančių melioracijos statinių (drenažo rinktuvai: d-125 mm L-105 m, d-125 mm L-174 m, d-125 mm L-33 m, d-125 mm L-37 m, d-125 mm L-25 m, d-125 mm L-15 m, d-125 mm L-14 m, d-125 mm L-36 m ir d-125 mm L-91 m, drenažo rinktuvas d-150 mm L-200 m, drenažo rinktuvas d-200 mm L-315 m, vandens nuleistuvai F-5-1 – 1 vnt., drenažo žiotys d-125 mm – 3 vnt.) nurašymas teisės aktų nustatyta tvarka suderintas Vilniaus rajono savivaldybės administracijos direktoriaus 2024 m. liepos 10 d. sprendimu Nr. A33(1)-8029-(4.22E) „Dėl melioracijos statinių nurašymo ir melioruotos žemės išbraukimo iš apskaitos“. Savininkams nuosavybės teise priklausančiuose žemės sklypuose yra ir valstybės ilgalaikio materialiojo turto (melioracijos statiniai (drenažo rinktuvai: d-125 mm L-105 m, d-125 mm L-174 m, d-125 mm L-33 m, d-125 mm L-37 m, d-125 mm L-25 m, d-125 mm L-15 m, d-125 mm L-14 m, d-125 mm L-36 m ir d-125 mm L-91 m, drenažo rinktuvą d-150 mm L-200 m, drenažo rinktuvą d-200 mm L-315 m, vandens nuleistuvai F-5-1 – 1 vnt. ir drenažo žiotys d-125 mm – 3 vnt.), kadastrinio vietovės kodas – 4196, plano (žemėlapis) pavadinimas – 41050, nusaustas plotas – 3,02 ha) Vilniaus r., Paberžės sen., Jokūbonių k., Pervainiškių k. ir Vyžūniškių k., žemės sklypuose, kadastr. Nr. 4196/0300:222, kadastr. Nr. 4196/0300:219, kadastr. Nr. 4196/0300:220, kadastr. Nr. 4196/0300:56, kadastr. Nr. 4196/0300:192, kadastr. Nr. 4196/0300:18 ir kadastr. Nr. 4196/0300:21, bendra likutinė vertė 2024 m. spalio 31 d. – 1058,67 Eur), kurio patikėtinė yra Vilniaus rajono savivaldybė.

Savivaldybės direktoriaus 2019 m. vasario 18 d. įsakymu Nr. A27(1)-326 „Dėl Vilniaus rajono savivaldybės turto pripažinimo nereikalingu arba netinkamu (negalimu) naudoti komisijos sudarymo“ sudaryta Vilniaus rajono savivaldybės turto pripažinimo nereikalingu arba netinkamu (negalimu) naudoti komisija (toliau – Komisija) nustatė, kad minėtose teritorijose melioracijos statiniai yra fiziškai ir funkciškai nusidėvėję, dėl to neatlieka savo funkcijų, o juos atnaujinti ekonomiškai netikslinga (2024 m. gruodžio 3 d. Vilniaus rajono savivaldybės Nereikalingo arba netinkamo (negalimo) naudoti nekilnojamojo turto ar kitų nekilnojamųjų daiktų apžiūros pažymos Nr. STPK-22a-(8.4), Nr. STPK-22b-(8.4), Nr. STPK-22c-(8.4) ir Nr. STPK-22d-(8.4) (toliau – Pažyma). Komisijos išvadų pagrindu Vilniaus rajono savivaldybės taryba 2025 m. kovo 28 d. sprendimu Nr. T3-75 „Dėl valstybės nekilnojamojo turto pripažinimo netinkamu (negalimu) naudoti

ir nurašymo“ pripažino netinkamu (negalimu) naudoti dėl fizinio ir funkcinio nusidėvėjimo valstybei nuosavybės teise priklausančią ir šiuo metu Vilniaus rajono savivaldybės patikėjimo teise valdomą nekilnojamąjį daiktą – melioracijos statinius (drenažo rinktuvai: d-125 mm L-240 m, d-150 mm L-34 m, kadastro vietovės kodas – 4162, plano (žemėlapis) pavadinimas – 41009, nusaustas plotas – 0,82 ha, esantis Vilniaus r., Nemėžio sen., Nemėžio k. v., Daržininkų k., žemės sklypuose, kad. Nr. 4162/0400:1142, kad. Nr. 4162/0400:1898, kad. Nr. 4162/0400:1099, kad. Nr. 4162/0400:788, kad. Nr. 4162/0400:187 ir kad. Nr. 4162/0400:1904, bendra likutinė vertė 2024 m. spalio 31 d. – 327,08 Eur; drenažo rinktuvos d-150 mm L-155 m, drenažo žiotys d-150 mm – 1 vnt., vandens nuleistuvai F-5-1 – 1 vnt., kadastro vietovės kodas – 4174, plano (žemėlapis) pavadinimas – 41085, nusaustas plotas – 0,45 ha, esantis Vilniaus r., Avižienių sen., Riešės k. v., Aukštųjų Rusokų vs., žemės sklypuose, kad. Nr. 4174/0300:682 ir kad. Nr. 4174/0300:679, bendra likutinė vertė 2024 m. spalio 31 d. – 198,90 Eur; drenažo rinktuvos d-125 mm L-132 m, kadastro vietovės kodas – 4177, plano (žemėlapis) pavadinimas – 41007, nusaustas plotas – 0,38 ha, esantis Vilniaus r., Rudaminos sen., Rudaminos k. v., Parapijoniškių k., žemės sklypuose, kad. Nr. 4177/0300:925 ir kad. Nr. 4177/0300:938, bendra likutinė vertė 2024 m. spalio 31 d. – 190,56 Eur; drenažo rinktuvai: d-125 mm L-105 m, d-125 mm L-174 m, d-125 mm L-33 m, d-125 mm L-37 m, d-125 mm L-25 m, d-125 mm L-15 m, d-125 mm L-14 m, d-125 mm L-36 m ir d-125 mm L-91 m, drenažo rinktuvos d-150 mm L-200 m, drenažo rinktuvos d-200 mm L-315 m, vandens nuleistuvai F-5-1 – 1 vnt. ir drenažo žiotys d-125 mm – 3 vnt., kadastro vietovės kodas – 4196, plano (žemėlapis) pavadinimas – 41050, nusaustas plotas – 3,02 ha, esantis Vilniaus r., Paberžės sen., Jokūbonių k., Pervainiškių k. ir Vyžūniškių k., žemės sklypuose, kad. Nr. 4196/0300:222, kad. Nr. 4196/0300:219, kad. Nr. 4196/0300:220, kad. Nr. 4196/0300:56, kad. Nr. 4196/0300:192, kad. Nr. 4196/0300:18 ir kad. Nr. 4196/0300:21, bendra likutinė vertė 2024 m. spalio 31 d. – 1058,67 Eur), ir pasiūlė Lietuvos Respublikos Vyriausybei nurašyti ir likviduoti nurodytą turtą. Siūlymas dėl minėtų melioracijos statinių nurašymo teikiamas atsižvelgiant į tai, kad melioracijos statiniai yra fiziškai ir funkciškai nusidėvėję, dėl to neatlieka savo funkcijų, yra neparduotini ir jų atnaujinti ekonomiškai netikslinga.

Informacija apie kadastrinių matavimų bylų numerius ir teises registracijas neteikiama, nes melioracijos statiniai tokios registracijos neturi. Melioracijos statiniai neregistruojami Valstybės turto informacinės paieškos sistemoje (VTIPS), todėl ataskaita neteikiama. VĮ Žemės ūkio duomenų centras vykdo melioruotos žemės ir melioracijos statinių apskaitos tvarkytojo bei centrinio melioruotos žemės ir melioracijos statinių apskaitos duomenų banko funkcijas ir teikia savivaldybei mėnesines ataskaitas (Lietuvos Respublikos žemės ūkio ministro 2004 m. balandžio 29 d. įsakymas Nr. 3D-243 „Dėl Melioruotos žemės ir melioracijos statinių apskaitos taisyklių patvirtinimo“).

Projekto tikslas – nurašyti pripažintą netinkamu (negalimu) toliau naudoti dėl fizinio ir funkcinio nusidėvėjimo valstybės nekilnojamąjį turtą, valdomą Vilniaus rajono savivaldybės patikėjimo teise: melioracijos statinius (drenažo rinktuvai: d-125 mm L-240 m, d-150 mm L-34 m, kadastro vietovės kodas – 4162, plano (žemėlapis) pavadinimas – 41009, nusaustas plotas – 0,82 ha, esantis Vilniaus r., Nemėžio sen., Nemėžio k. v., Daržininkų k., žemės sklypuose, kad. Nr. 4162/0400:1142, kad. Nr. 4162/0400:1898, kad. Nr. 4162/0400:1099, kad. Nr. 4162/0400:788, kad. Nr. 4162/0400:187 ir kad. Nr. 4162/0400:1904, bendra likutinė vertė 2024 m. spalio 31 d. – 327,08 Eur; drenažo rinktuvos d-150 mm L-155 m, drenažo žiotys d-150 mm – 1 vnt., vandens nuleistuvai F-5-1 – 1 vnt., kadastro vietovės kodas – 4174, plano (žemėlapis) pavadinimas – 41085, nusaustas plotas – 0,45 ha, esantis Vilniaus r., Avižienių sen., Riešės k. v., Aukštųjų Rusokų vs., žemės sklypuose, kad. Nr. 4174/0300:682 ir kad. Nr. 4174/0300:679, bendra likutinė vertė 2024 m. spalio 31 d. – 198,90 Eur; drenažo rinktuvos d-125 mm L-132 m, kadastro vietovės kodas – 4177, plano (žemėlapis) pavadinimas – 41007, nusaustas plotas – 0,38 ha, esantis Vilniaus r., Rudaminos sen., Rudaminos k. v., Parapijoniškių k., žemės sklypuose, kad. Nr. 4177/0300:925 ir kad. Nr. 4177/0300:938, bendra likutinė vertė 2024 m. spalio 31 d. – 190,56 Eur; drenažo rinktuvai: d-125 mm L-105 m, d-125 mm L-174 m, d-125 mm L-33 m, d-125 mm L-37 m, d-125 mm L-25 m, d-125 mm L-15 m, d-125 mm L-14 m, d-125 mm L-36 m ir d-125 mm L-91 m, drenažo rinktuvos d-150 mm L-200 m, drenažo rinktuvos d-200 mm L-315 m, vandens nuleistuvai F-5-1 – 1 vnt. ir drenažo žiotys d-125 mm – 3 vnt., kadastro vietovės kodas – 4196, plano (žemėlapis) pavadinimas – 41050,

nusausintas plotas – 3,02 ha, esantys Vilniaus r., Paberžės sen., Jokūbonių k., Pervainiškių k. ir Vyžūniškių k., žemės sklypuose, kad. Nr. 4196/0300:222, kad. Nr. 4196/0300:219, kad. Nr. 4196/0300:220, kad. Nr. 4196/0300:56, kad. Nr. 4196/0300:192, kad. Nr. 4196/0300:18 ir kad. Nr. 4196/0300:21, bendra likutinė vertė 2024 m. spalio 31 d. – 1058,67 Eur) (pridedama).

Nurašius minėtą turtą, žemės sklypų savininkai galės įgyvendinti savo ūkio vystymo planus: keisti paskirtį, formuoti kaimo plėtros projektus, statyti gyvenamuosius ir ūkinius pastatus, įrengti lietaus nuvedimo sistemas, dirbtinius nepratekamo paviršinio vandens telkinius, tokiu būdu kompleksiskai naudoti sklypus ūkio plėtrai. Žalos kitiems asmenims, valstybės interesams, turtui ir gamtinei aplinkai neatsiras.

Projektas nenotifikuotas Europos Sąjungos komisijai.

Projektas neprieštarauja Lietuvos Respublikos Vyriausybės programai.

Projektas Europos Sąjungos teisės aktų nuostatų neperkelia ir neįgyvendina.

Projektui įgyvendinti valstybės biudžeto lėšų nereikės.

Priimti naujų ar keisti galiojančių teisės aktų nereikės.

Projekto iniciatorius – Vilniaus rajono savivaldybės administracijos Žemės ūkio skyriaus vedėjas Ruslan Narunec, tel. +37061690304.

PRIDEDAMA:

1. Lietuvos Respublikos Vyriausybės nutarimo projektas, 3 lapai.
2. Vilniaus rajono savivaldybės tarybos 2025 m. kovo 28 d. sprendimo Nr. T3-75 „Dėl valstybės nekilnojamojo turto pripažinimo netinkamu (negalimu) naudoti ir nurašymo“ kopija, 4 lapai.
3. Vilniaus rajono savivaldybės nereikalingo arba netinkamo (negalimo) naudoti nekilnojamojo turto ar kitų nekilnojamųjų daiktų apžiūros 2024 m. gruodžio 3 d. pažymų Nr. STPK-22a-(8.4), Nr. STPK-22b-(8.4), Nr. STPK-22c-(8.4) ir Nr. STPK-22d-(8.4) kopijos, 9 lapai.
4. VĮ Žemės ūkio duomenų centro 2024 m. spalio 18 d. rašto Nr. 1S-23585 „Dėl duomenų pateikimo“ kopija, 7 lapai.
5. Vilniaus rajono savivaldybės tarybos 2002 m. kovo 25 d. sprendimo Nr. 32 „Dėl Vilniaus rajono savivaldybės administracijos struktūros pakeitimo ryšium su kai kurių Vilniaus apskrities viršininko įgaliojimų žemės ūkio klausimais perėmimo“ kopija, 1 lapas.
6. Lietuvos Respublikos Vyriausybės 2002 m. gruodžio 11 d. nutarimo Nr. 1945 „Dėl turto perdavimo“ kopija, 1 lapas.
7. Vilniaus apskrities viršininko administracijos 2002 m. gruodžio 30 d. akto Nr. 9-41 „Dėl turto perdavimo ir priėmimo“ kopija, 6 lapai.
8. Planinės medžiagos kopijos, 4 lapai.

Administracijos direktorius

Vytautas Vansavičius

LIETUVOS RESPUBLIKOS VYRIAUSYBĖ

**NUTARIMAS
DĖL NEKILNOJAMŲJŲ DAIKTŲ VILNIAUS RAJONO SAVIVALDYBĖJE
NURAŠYMO**

Nr.
Vilnius

Vadovaudamasi Lietuvos Respublikos valstybės ir savivaldybių turto valdymo, naudojimo ir disponavimo juo įstatymo 27 straipsnio 2 ir 6 dalimis ir įgyvendindama Pripažinto nereikalingu arba netinkamu (negalimu) naudoti valstybės ir savivaldybių turto nurašymo, išardymo ir likvidavimo tvarkos aprašą, patvirtintą Lietuvos Respublikos Vyriausybės 2001 m. spalio 19 d. nutarimu Nr. 1250 „Dėl Pripažinto nereikalingu arba netinkamu (negalimu) naudoti valstybės ir savivaldybių turto nurašymo, išardymo ir likvidavimo tvarkos aprašo patvirtinimo“, Lietuvos Respublikos Vyriausybė n u t a r i a:

Nurašyti valstybei nuosavybės teise priklausančius ir šiuo metu Vilniaus rajono savivaldybės patikėjimo teise valdomus pripažintus netinkamais (negalimais) naudoti dėl fizinio ir funkcinio (technologinio) nusidėvėjimo nekilnojamuosius daiktus (melioracijos statinius), esančius Vilniaus rajono savivaldybėje, Nemėžio seniūnijoje, Nemėžio kadastro vietovėje, Daržininkų kaime, Avižienių seniūnijoje, Riešės kadastro vietovėje, Aukštųjų Rusokų viensėdyje, Rudaminos seniūnijoje, Rudaminos kadastro vietovėje, Parapijoniškių kaime ir Paberžės seniūnijoje, Visalaukės kadastro vietovėje, Jokūbonių, Pervainiškių ir Vyžūniškių kaimuose, kurių bendra likutinė vertė 2024 m. spalio 31 d. – 1775,21 Eur (Vienas tūkstantis septyni šimtai septyniasdešimt penki eurai 21 ct), nurodytus šio nutarimo priede.

Ministras Pirmininkas

Žemės ūkio ministras

**NURAŠOMŲ NETINKAMŲ (NEGALIMŲ) NAUDOTI VILNIAUS RAJONO SAVIVALDYBĖS PATIKĖJIMO TEISE VALDOMŲ
NEKILNOJAMŲJŲ DAIKTŲ (MELIORACIJOS STATINIŲ) SĄRAŠAS**

Eil. Nr.	Kadastro vietovės pavadinimas	Kadastro vietovės Nr.	Plano (žemėlapis) pavadinimas	Nusausinti plotai, ha	Melioracijos statinių pavadinimas	Matavimo vienetai	Kiekis	Likutinė vertė 2024-10-31, neatsižvelgiant į buhalterinėje apskaitoje pripažintą nuvertėjimą, Eur
1.	Nemėžio	4162	41009	0,82	Drenažo rinktuvas d-125 mm	km	0,240	327,08
					Drenažo rinktuvas d-150 mm	km	0,034	
2.	Riešės	4174	41085	0,45	Drenažo rinktuvas d-150 mm	km	0,155	198,90
					Drenažo žiotys d-150 mm	vnt.	1	
					Vandens nuleistuvai F-5-1	vnt.	1	
3.	Rudaminos	4177	41007	0,38	Drenažo rinktuvas d-125 mm	km	0,132	190,56
4.	Visalaukės	4196	41050	3,02	Drenažo rinktuvas d-125 mm	km	0,105	1058,67
					Drenažo rinktuvas d-125 mm	km	0,174	
					Drenažo rinktuvas d-125 mm	km	0,033	
					Drenažo rinktuvas d-125 mm	km	0,037	

					Drenažo rinktuvas d-125 mm	km	0,025	
					Drenažo rinktuvas d-125 mm	km	0,015	
					Drenažo rinktuvas d-125 mm	km	0,014	
					Drenažo rinktuvas d-125 mm	km	0,036	
					Drenažo rinktuvas d-125 mm	km	0,091	
					Drenažo rinktuvas d-150 mm	km	0,200	
					Drenažo rinktuvas d-200 mm	km	0,315	
					Vandens nuleistuvai F-5-1	vnt.	1	
					Drenažo žiotys d-125 mm	vnt.	3	
Iš viso								1775,21

VILNIAUS RAJONO SAVIVALDYBĖ
NEREIKALINGO ARBA NETINKAMO (NEGALIMO) NAUDOTI NEKILNOJAMOJO
TURTO AR KITŲ NEKILNOJAMŲJŲ DAIKTŲ APŽIŪROS PAŽYMA

2024-12-03 Nr. STPK-22a-(8.4)

Vilnius

Komisija, sudaryta Vilniaus rajono savivaldybės administracijos direktoriaus 2019-02-18 įsakymu Nr. A27(1)-326 „Dėl Vilniaus rajono savivaldybės turto pripažinimo nereikalingu arba netinkamu (negalimu), naudoti komisijos sudarymo“:

Komisijos pirmininkė – L. Lipnicka, Ekonomikos ir turto skyriaus vedėjo pavaduotoja.

Komisijos sekretorė – J. Belunska, Ekonomikos ir turto skyriaus vyr. specialistė.

Dalyvauja:

R. Narunec, Žemės ūkio skyriaus vedėjas,

B. Petkevič, Buhalterinės apskaitos skyriaus vyresn. finansininkė,
apžiūrėjo:

1. Turto pavadinimas: **melioracijos statiniai (drenažo rinktuvą d-125 mm L-240 m, drenažo rinktuvą d-150 mm L-34 m);**

2. Identifikavimo duomenys: Vilniaus r. sav., Nemėžio sen., Daržininkų k.;

3. Teisinės registracijos Nr., data, registro įstaigos pavadinimas: Nėra (neregistruojami);

4. Žemės sklypai:

4.1. unikalus Nr. 4400-0310-3491, kadastro Nr. 4162/0400:1142 Nemėžio k. v., žemės sklypo naudojimo būdas – kita žemės ūkio paskirties žemės sklypai, žemės sklypo plotas – 0,6112 ha;

4.2. unikalus Nr. 4400-2250-6569, kadastro Nr. 4162/0400:1904 Nemėžio k. v., žemės sklypo naudojimo būdas – kita žemės ūkio paskirties žemės sklypai, žemės sklypo plotas – 0,8920 ha;

4.3. unikalus Nr. 4162-0400-0187, kadastro Nr. 4162/0400:187 Nemėžio k. v., žemės sklypo naudojimo paskirtis – žemės ūkio, žemės sklypo plotas – 0,6600 ha;

4.4. unikalus Nr. 4400-0194-0538, kadastro Nr. 4162/0400:788 Nemėžio k. v., žemės sklypo naudojimo būdas – kita žemės ūkio paskirties žemės sklypai, žemės sklypo plotas – 0,5300 ha;

4.5. unikalus Nr. 4400-0182-4746, kadastro Nr. 4162/0400:1099 Nemėžio k. v., žemės sklypo naudojimo būdas – kita žemės ūkio paskirties žemės sklypai, žemės sklypo plotas – 0,4800 ha;

4.6. unikalus Nr. 4400-2248-8160, kadastro Nr. 4162/0400:1898 Nemėžio k. v., žemės sklypo naudojimo būdas – kita žemės ūkio paskirties žemės sklypai, žemės sklypo plotas – 0,4711 ha;

5. Kiti duomenys apie turtą:

Eil. Nr.	Kadastro vietovės pavadinimas	Kadastro vietovės Nr.	Plano (žemėlapio) pavadinimas	Nusausinti plotai, ha	Melioracijos statinių pavadinimas	Matavimo vienetai	Kiekis	Likutinė vertė 2024-10-31, Eur
1.	Nemėžio	4162	41009	0,82	Drenažo rinktuvos d-125 mm	km	0,240	327,08
					Drenažo rinktuvos d-150 mm	km	0,034	

6. Turto būklė: Melioracijos statinis fiziškai bei funkciškai nusidėvėjęs, jį atnaujinti yra ekonomiškai netikslinga.

7. Kita informacija: Dėl fizinio ir funkcinio nusidėvėjimo šis statinis neatlieka savo funkcijų todėl nelieta kur jį pritaikyti ir nelieta jokių panaudojimo galimybių.

Komisijos pasiūlymai:


Vadovaujantis Lietuvos Respublikos valstybės ir savivaldybių turto valdymo, naudojimo ir disponavimo juo įstatymo 26 straipsnio 1 dalies 1 ir 2 punktais bei Vilniaus rajono savivaldybės tarybos 2018 m. balandžio 25 d. sprendimu Nr. T3-121 „Dėl Vilniaus rajono savivaldybės ir valstybės turto pripažinimo nereikalingu arba netinkamu (negalimu) naudoti nurašymo, išardymo ir likvidavimo tvarkos aprašo patvirtinimo“ patvirtinto Vilniaus rajono savivaldybės ir valstybės turto pripažinimo nereikalingu arba netinkamu (negalimu) naudoti nurašymo, išardymo ir likvidavimo tvarkos aprašo 7.1 papunkčiu, siūlyti Vilniaus rajono savivaldybės tarybai pripažinti ilgalaikį nekilnojamąjį valstybės turtą, išvardytą lentelėje, kurio likutinė vertė 2024 m. spalio 31 d. – 327,08 Eur, esantį Vilniaus r. sav., Nemėžio sen., Daržininkų k., netinkamu (negalimu) naudoti.

Taip pat komisija siūlo Lietuvos Respublikos Vyriausybės 2001 m. spalio 19 d. nutarimo Nr. 1250 „Dėl pripažinto nereikalingu arba netinkamu (negalimu) naudoti valstybės ir savivaldybių turto nurašymo, išardymo ir likvidavimo tvarkos aprašo patvirtinimo“ nustatyta tvarka pripažinti valstybės nekilnojamąjį turtą netinkamu (negalimu) naudoti bei inicijuoti jo nurašymą ir likvidavimą.

Komisijos pirmininkė

 S. Lipnicka

Komisijos sekretorė

 J. Belunska

Komisijos nariai

 R. Narunec

 B. Petkevič

VILNIAUS RAJONO SAVIVALDYBĖ
NEREIKALINGO ARBA NETINKAMO (NEGALIMO) NAUDOTI NEKILNOJAMOJO
TURTO AR KITŲ NEKILNOJAMŲJŲ DAIKTŲ APŽIŪROS PAŽYMA

2024-12-03 Nr. STPK-22b-(8.4)
Vilnius

Komisija, sudaryta Vilniaus rajono savivaldybės administracijos direktoriaus 2019-02-18 įsakymu Nr. A27(1)-326 „Dėl Vilniaus rajono savivaldybės turto pripažinimo nereikalingu arba netinkamu (negalimu), naudoti komisijos sudarymo“:

Komisijos pirmininkė – L. Lipnicka, Ekonomikos ir turto skyriaus vedėjo pavaduotoja.

Komisijos sekretorė – J. Belunska, Ekonomikos ir turto skyriaus vyr. specialistė.

Dalyvauja:

R. Narunec, Žemės ūkio skyriaus vedėjas,

B. Petkevič, Buhalterinės apskaitos skyriaus vyresn. finansininkė,
apžiūrėjo:

1. Turto pavadinimas: **melioracijos statinius (drenažo rinktuvą d-150 mm L-155 m, drenažo žiotis d-150 mm –1 vnt. ir vandens nuleistuvą F-5-1-1 vnt.);**

2. Identifikavimo duomenys: Vilniaus r. sav., Avižienių sen., Aukštųjų Rusokų vs.;

3. Teisinės registracijos Nr., data, registro įstaigos pavadinimas: Nėra (neregistruojami);

4. Žemės sklypai:

4.1. unikalus Nr. 4400-4105-8060, kadastro Nr. 4174/0300:682 Riešės k. v., žemės sklypo naudojimo būdas – kiti žemės ūkio paskirties žemės sklypai, žemės sklypo plotas – 1,5152 ha;

4.2. unikalus Nr. 4400-4105-6466, kadastro Nr. 4174/0300:679 Riešės k. v., žemės sklypo naudojimo būdas – kiti žemės ūkio paskirties žemės sklypai, žemės sklypo plotas – 2,5328 ha.

5. Kiti duomenys apie turtą:

Eil. Nr.	Kadastro vietovės pavadinimas	Kadastro vietovės Nr.	Plano (žemėlapis) pavadinimas	Nusausinti plotai, ha	Melioracijos statinių pavadinimas	Matavimo vienetai	Kiekis	Likutinė vertė 2024-10-31, Eur
1.	Riešės	4174	41085	0,45	Drenažo rinktuvos d-150 mm	km	0,155	198,90
					Drenažo žiotys d-150 mm	vnt.	1	
					Vandens nuleistuvos F-5-1	vnt.	1	

6. Turto būklė: Melioracijos statinis fiziškai bei funkciškai nusidėvėjęs, jį atnaujinti yra ekonomiškai netikslinga.

7. Kita informacija: Dėl fizinio ir funkcinio nusidėvėjimo šis statinis neatlieka savo funkcijų todėl nelieka kur jį pritaikyti ir nelieka jokių panaudojimo galimybių.

Komisijos pasiūlymai:

Vadovaujantis Lietuvos Respublikos valstybės ir savivaldybių turto valdymo, naudojimo ir disponavimo juo įstatymo 26 straipsnio 1 dalies 1 ir 2 punktais bei Vilniaus rajono savivaldybės tarybos 2018 m. balandžio 25 d. sprendimu Nr. T3-121 „Dėl Vilniaus rajono savivaldybės ir valstybės turto pripažinimo nereikalingu arba netinkamu (negalimu) naudoti nurašymo, išardymo ir likvidavimo tvarkos aprašo patvirtinimo“ patvirtinto Vilniaus rajono savivaldybės ir valstybės turto pripažinimo


nereikalingu arba netinkamu (negalimu) naudoti nurašymo, išardymo ir likvidavimo tvarkos aprašo 7.1 papunkčiu, siūlyti Vilniaus rajono savivaldybės tarybai pripažinti ilgalaikį nekilnojamąjį valstybės turtą, išvardytą lentelėje, kurio likutinė vertė 2024 m. spalio 31 d. – 198,90 Eur, esantį Vilniaus r. sav., Avižienių sen., Aukštųjų Rusokų vs., netinkamu (negalimu) naudoti.

Taip pat komisija siūlo Lietuvos Respublikos Vyriausybės 2001 m. spalio 19 d. nutarimo Nr. 1250 „Dėl pripažinto nereikalingu arba netinkamu (negalimu) naudoti valstybės ir savivaldybių turto nurašymo, išardymo ir likvidavimo tvarkos aprašo patvirtinimo“ nustatyta tvarka pripažinti valstybės nekilnojamąjį turtą netinkamu (negalimu) naudoti bei inicijuoti jo nurašymą ir likvidavimą.


Komisijos pirmininkė

 L. Lipnicka

Komisijos sekretorė

 J. Belunska

Komisijos nariai

 R. Narunec

 B. Petkevič

VILNIAUS RAJONO SAVIVALDYBĖ
NEREIKALINGO ARBA NETINKAMO (NEGALIMO) NAUDOTI NEKILNOJAMOJO
TURTO AR KITŲ NEKILNOJAMŲJŲ DAIKTŲ APŽIŪROS PAŽYMA

2024-03-04 Nr. STPK-22c-(8.4)

Vilnius

Komisija, sudaryta Vilniaus rajono savivaldybės administracijos direktoriaus 2019-02-18 įsakymu Nr. A27(1)-326 „Dėl Vilniaus rajono savivaldybės turto pripažinimo nereikalingu arba netinkamu (negalimu), naudoti komisijos sudarymo“:

Komisijos pirmininkė – L. Lipnicka, Ekonomikos ir turto skyriaus vedėjo pavaduotoja.

Komisijos sekretorė – J. Belunska, Ekonomikos ir turto skyriaus vyr. specialistė.

Dalyvauja:

R. Narunec, Žemės ūkio skyriaus vedėjas,

B. Petkevič, Būhalterinės apskaitos skyriaus vyresn. finansininkė,
apžiūrejo:

1. Turto pavadinimas: **melioracijos statinis (drenažo rinktuvą d-125 mm L-132 m);**

2. Identifikavimo duomenys: Vilniaus r. sav., Rudaminos sen., Parapijoniškių k.;

3. Teisinės registracijos Nr., data, registro įstaigos pavadinimas: Nėra (neregistruojami);

4. Žemės sklypai:

4.1. unikalus Nr. 4400-1253-9396, kadastro Nr. 4177/0300:925 Rudaminos k. v., žemės sklypo naudojimo būdas – kiti žemės ūkio paskirties žemės sklypai, žemės sklypo plotas – 1,6232 ha;

4.2. unikalus Nr. 4400-1291-7750, kadastro Nr. 4177/0300/938 Rudaminos k. v., žemės sklypo naudojimo būdas – kiti žemės ūkio paskirties žemės sklypai, žemės sklypo plotas – 2,7408 ha.

5. Kiti duomenys apie turtą:

Eil. Nr.	Kadastro vietovės pavadinimas	Kadastro vietovės Nr.	Plano (žemėlapis) pavadinimas	Nusausinti plotai, ha	Melioracijos statinių pavadinimas	Matavimo vienetai	Kiekis	Likutinė vertė 2024-01-31, Eur
1.	Rudaminos	4177	41007	0,38	Drenažo rinktuvos d-125 mm	km	0,132	190,56

6. Turto būklė: Melioracijos statinis fiziškai bei funkciškai nusidėvėjęs, jį atnaujinti yra ekonomiškai netikslinga.

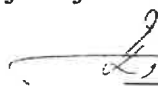
7. Kita informacija: Dėl fizinio ir funkcinio nusidėvėjimo šis statinis neatlieka savo funkcijų todėl nelieta kur jį pritaikyti ir nelieta jokių panaudojimo galimybių.

Komisijos pasiūlymai:

Vadovaujantis Lietuvos Respublikos valstybės ir savivaldybių turto valdymo, naudojimo ir disponavimo juo įstatymo 26 straipsnio 1 dalies 1 ir 2 punktais bei Vilniaus rajono savivaldybės tarybos 2018 m. balandžio 25 d. sprendimu Nr. T3-121 „Dėl Vilniaus rajono savivaldybės ir valstybės turto pripažinimo nereikalingu arba netinkamu (negalimu) naudoti nurašymo, išardymo ir likvidavimo tvarkos aprašo patvirtinimo“ patvirtinto Vilniaus rajono savivaldybės ir valstybės turto pripažinimo nereikalingu arba netinkamu (negalimu) naudoti nurašymo, išardymo ir likvidavimo tvarkos aprašo 7.1 p., siūlyti Vilniaus rajono savivaldybės tarybai pripažinti ilgalaikį nekilnojamąjį valstybės turtą, išvardytą lentelėje, kurio likutinė vertė 2024 m. spalio 31 d. – 190,56 Eur, esantį Vilniaus r. sav., Rudaminos sen., Parapijoniškių k., netinkamu (negalimu) naudoti.

Taip pat komisija siūlo Lietuvos Respublikos Vyriausybės 2001 m. spalio 19 d. nutarimo Nr. 1250 „Dėl pripažinto nereikalingu arba netinkamu (negalimu) naudoti valstybės ir savivaldybių turto nurašymo, išardymo ir likvidavimo tvarkos aprašo patvirtinimo“ nustatyta tvarka pripažinti valstybės nekilnojamąjį turtą netinkamu (negalimu) naudoti bei inicijuoti jo nurašymą ir likvidavimą.


Komisijos pirmininkė

 L. Lipnicka

Komisijos sekretorė

 J. Belunska

Komisijos nariai

 R. Narunec

 B. Petkevič

VILNIAUS RAJONO SAVIVALDYBĖ
NEREIKALINGO ARBA NETINKAMO (NEGALIMO) NAUDOTI NEKILNOJAMOJO
TURTO AR KITŲ NEKILNOJAMŲJŲ DAIKTŲ APŽIŪROS PAŽYMA

2024-12-03 Nr. STPK-22d-(8.4)

Vilnius

Komisija, sudaryta Vilniaus rajono savivaldybės administracijos direktoriaus 2019-02-18 įsakymu Nr. A27(1)-326 „Dėl Vilniaus rajono savivaldybės turto pripažinimo nereikalingu arba netinkamu (negalimu), naudoti komisijos sudarymo“:

Komisijos pirmininkė – L. Lipnicka, Ekonomikos ir turto skyriaus vedėjo pavaduotoja.

Komisijos sekretorė – J. Belunskė, Ekonomikos ir turto skyriaus vyr. specialistė.

Dalyvauja:

R. Narunec, Žemės ūkio skyriaus vedėjas,

B. Petkevič, Būhalterinės apskaitos skyriaus vyresn. finansininkė,

apžiūrėjo:

1. Turto pavadinimas: **melioracijos statinius (drenažo rinktuvus: d-125 mm L-105 m, d-125 mm L-174 m, d-125 mm L-33 m, d-125 mm L-37 m, d-125 mm L-25 m, d-125 mm L-15 m, d-125 mm L-14 m, d-125 mm L-36 m ir d-125 mm L-91 m, drenažo rinktuvą d-150 mm L-200 m, drenažo rinktuvą d-200 mm L-315 m, 1 vnt. vandens nuleistuvą F-5-1 ir 3 vnt. drenažo žiotis);**

2. Identifikavimo duomenys: Vilniaus r. sav., Paberžės sen., Jokūbonių k., Pervainiškių k. ir Vyžūniškių k.;

3. Teisinės registracijos Nr., data, registro įstaigos pavadinimas: Nėra (neregistruojami);

4. Žemės sklypai:

4.1. unikalus Nr. 4400-2230-8629, kadastro Nr. 4196/0300:222 Visalaukės k. v., žemės sklypo naudojimo būdas – kita žemės ūkio paskirties žemės sklypai, žemės sklypo plotas – 2,8747 ha;

4.2. unikalus Nr. 4400-2229-7125, kadastro Nr. 4196/0300:219 Visalaukės k. v., žemės sklypo naudojimo būdas – kita žemės ūkio paskirties žemės sklypai, žemės sklypo plotas – 1,2307 ha;

4.3. unikalus Nr. 4400-2229-7203, kadastro Nr. 4196/0300:220 Visalaukės k. v., žemės sklypo naudojimo būdas – kita žemės ūkio paskirties žemės sklypai, žemės sklypo plotas – 2,4705 ha;

4.4. unikalus Nr. 4196-0300-0056, kadastro Nr. 4196/0300:56 Visalaukės k. v., žemės sklypo naudojimo būdas – kita žemės ūkio paskirties žemės sklypai, žemės sklypo plotas – 25,0173 ha;

4.5. unikalus Nr. 4400-1947-4721, kadastro Nr. 4196/0300:192 Visalaukės k. v., žemės sklypo naudojimo būdas – kita žemės ūkio paskirties žemės sklypai, žemės sklypo plotas – 2,6483 ha;

4.6. unikalus Nr. 4196-0300-0018, kadastro Nr. 4196/0300:18 Visalaukės k. v., žemės sklypo naudojimo būdas – kita žemės ūkio paskirties žemės sklypai, žemės sklypo plotas – 10,2218 ha;

4.7. unikalus Nr. 4196-0300-0021, kadastro Nr. 4196/0300:21 Visalaukės k. v., žemės sklypo naudojimo paskirtis – žemės ūkio, žemės sklypo plotas – 7,5000 ha;

5. Kiti duomenys apie turtą:

Eil. Nr.	Kadastro vietovės pavadinimas	Kadastro vietovės Nr.	Plano (žemėlapio) pavadinimas	Nusausinti plotai, ha	Melioracijos statinių pavadinimas	Matavimo vienetai	Kiekis	Likutinė vertė 2024-10-31, Eur
1.	Visalaukės	4196	41050	3,02	Drenažo rinktuvos d-125 mm	km	0,105	1058,67
					Drenažo rinktuvos d-125 mm	km	0,174	
					Drenažo	km	0,033	

					rinktuvas d-125 mm			
					Drenažo rinktuvas d-125 mm	km	0,037	
					Drenažo rinktuvas d-125 mm	km	0,025	
					Drenažo rinktuvas d-125 mm	km	0,015	
					Drenažo rinktuvas d-125 mm	km	0,014	
					Drenažo rinktuvas d-125 mm	km	0,036	
					Drenažo rinktuvas d-125 mm	km	0,091	
					Drenažo rinktuvas d-150 mm	km	0,200	
					Drenažo rinktuvas d-200 mm	km	0,315	
					Vandens nuleistuvai F-5-1	vnt.	1	
					Drenažo žiotys d-125 mm	vnt.	3	

6. Turto būklė: Melioracijos statinis fiziškai bei funkciškai nusidėvėjęs, jį atnaujinti yra ekonomiškai netikslinga.

7. Kita informacija: Dėl fizinio ir funkcinio nusidėvėjimo šis statinis neatlieka savo funkcijų todėl nelieka kur jį pritaikyti ir nelieka jokių panaudojimo galimybių.

Komisijos pasiūlymai:

Vadovaujantis Lietuvos Respublikos valstybės ir savivaldybių turto valdymo, naudojimo ir disponavimo juo įstatymo 26 straipsnio 1 dalies 1 ir 2 punktais bei Vilniaus rajono savivaldybės tarybos 2018 m. balandžio 25 d. sprendimu Nr. T3-121 „Dėl Vilniaus rajono savivaldybės ir valstybės turto pripažinimo nereikalingu arba netinkamu (negalimu) naudoti nurašymo, išardymo ir likvidavimo tvarkos aprašo patvirtinimo“ patvirtinto Vilniaus rajono savivaldybės ir valstybės turto pripažinimo nereikalingu arba netinkamu (negalimu) naudoti nurašymo, išardymo ir likvidavimo tvarkos aprašo 7.1 p., siūlyti Vilniaus rajono savivaldybės tarybai pripažinti ilgalaikį nekilnojamąjį valstybės turtą,


išvardytą lentelėje, kurio likutinė vertė 2024 m. spalio 31 d. – 1 058,67 Eur, esantį Vilniaus r. sav., Paberžės sen., Jokūbonių k., Pervainiškių k. ir Vyžūniškių k., netinkamu (negalimu) naudoti.


Taip pat komisija siūlo Lietuvos Respublikos Vyriausybės 2001 m. spalio 19 d. nutarimo Nr. 1250 „Dėl pripažinto nereikalingu arba netinkamu (negalimu) naudoti valstybės ir savivaldybių turto nurašymo, išardymo ir likvidavimo tvarkos aprašo patvirtinimo“ nustatyta tvarka pripažinti valstybės nekilnojamąjį turtą netinkamu (negalimu) naudoti bei inicijuoti jo nurašymą ir likvidavimą.


Komisijos pirmininkė


Komisijos sekretorė

Komisijos nariai


L. Lipnicka


J. Belunska


R. Narunec


B. Petkevič



ŽEMĖS ŪKIO
DUOMENŲ
CENTRAS

VALSTYBĖS ĮMONĖ ŽEMĖS ŪKIO DUOMENŲ CENTRAS

Valstybės įmonė Žemės ūkio duomenų centras, Vinco Kudirkos g. 18-1, LT-03105 Vilnius
Įmonės k. 306205513, PVM m. k. LT100015583514
Duomenys kaupiami ir saugomi Juridinių asmenų registre
Tel. (8 5) 266 0620, E. pristatymas 306205513, el. p. info@zudc.lt, www.zudc.lt

Vilniaus rajono savivaldybės administracijai

El. p. vrsa@vrsa.lt

2024-10- Nr. 1S-

2024-10-16 Nr. A33(1)-12008

DĖL DUOMENŲ PATEIKIMO

Valstybės įmonė Žemės ūkio duomenų centras (toliau – Žemės ūkio duomenų centras) iš Vilniaus rajono savivaldybės administracijos gavo 2024 m. spalio 16 d. raštą Nr. A33(1)-12008 „Dėl valstybės turto pripažinimo nereikalingu arba netinkamu (negalimu) naudoti“ duomenų pateikimo“ (Žemės ūkio duomenų centre gautas ir užregistruotas Nr. 2G-18773), kuriame prašoma pateikti 2024 m. rugsėjo 30 d. duomenis apie valstybei nuosavybės teise priklausančius melioracijos statinių kiekius Nemėžio, Riešės, Rudaminos ir Visalaukės kadastro vietovėse.

Žemės ūkio duomenų centras, atsižvelgdamas į tai, kas išdėstyta aukščiau, vadovaudamasis Melioruotos žemės ir melioracijos statinių apskaitos taisyklių, patvirtintų Lietuvos Respublikos žemės ūkio ministro 2004 m. balandžio 29 d. įsakymu Nr. 3D-243 „Dėl melioruotos žemės ir melioracijos statinių apskaitos taisyklių patvirtinimo“, 22 punktu ir 22.4 papunkčiu bei kitų teisės aktų nuostatomis, teikia Jums 2024 m. spalio 31 d. duomenis apie valstybei nuosavybės teise priklausančius melioracijos statinių kiekius Nemėžio, Riešės, Rudaminos ir Visalaukės kadastro vietovėse.

PRIDEDAMA:

1. Duomenys apie valstybei nuosavybės teise priklausančius melioracijos statinių kiekius ir vertes Nemėžio kadastro vietovėje (VALSTYBES_10_NEMEZIS.xlsx);
2. Duomenys apie melioracijos statinių kiekius ir vertes pagal visas nuosavybės formas Riešės kadastro vietovėje (VALSTYBES_10_RIESE.xlsx);
3. Duomenys apie valstybei nuosavybės teise priklausančius melioracijos statinių kiekius ir vertes Rudaminos kadastro vietovėje (VALSTYBES_10_RUDAMINA.xlsx);



4. Duomenys apie valstybei nuosavybės teise priklausančius melioracijos statinių kiekius ir vertes Visalaukės kadastro vietovėje (VALSTYBES_10_VISALAUKE.xlsx);

Generalinis direktorius

Algirdas Juozaponis

Paulius Ulickas

Tel. +370 698 28 199, el. p. paulius.ulickas@zudc.lt

Duomenys apie valstybei nuosavybės teise priklausančius melioracijos statinių kiekius ir vertes
Rudaminos kadastro vietovėje

(2024 m. spalio 31 d.)

Nusausinta žemė	ha	936,79
Iš jos drenažu	ha	760,03
Drenažo tinklas	km	37,09
Iš jų		
Rinktuvai	km	37,09
Sausintuvai	km	0,00
Magistraliniai grioviai	km	29,80
Apsauginiai grioviai	km	0,00
Pylimai	km	0,00
Hidrotechniniai statiniai	vnt.	26
Iš jų		
Regulatoriai (slenksčiai, greitvietės)	vnt.	5
Tiltai	vnt.	0
Pralaidos	vnt.	21
Kiti (lieptai)	vnt.	0
Kiti (0205)	vnt.	0
Eksploataciniai (vietiniai) keliai	km	0,00
Sausinimo siurblinės	vnt.	0
Drėkinama žemė	ha	0,00
Tvenkinių HTS	vnt.	0
Tvenkiniai	ha	0,00
Drėkinamo tinklo vamzdynas	km	0,00
Drėkinimo siurblinės	vnt.	0
Lietinimo įrenginiai	vnt.	0

STATINIŲ BALANSINĖ VERTĖ

Eil. nr.	Statinio pavadinimas	Balansinė vertė, Eur.	Nusidėvėjimas, Eur.	Mėnesinis nusidėvėjimas, Eur.	Likutinė vertė, Eur.
1.	Drenažo tinklas	203020,60	149475,69	282,00	53544,91
2.	Regulatoriai	13742,18	13451,60	19,09	290,58
3.	Tiltai	0,00	0,00	0,00	0,00
4.	Pralaidos	39606,12	39132,69	55,01	473,43
5.	Kiti (lieptai)	0,00	0,00	0,00	0,00
6.	Magistraliniai grioviai	214593,38	214593,38	0,00	0,00
7.	Apsauginiai grioviai	0,00	0,00	0,00	0,00
8.	Pylimai	0,00	0,00	0,00	0,00
9.	Eksploataciniai keliai	0,00	0,00	0,00	0,00
10.	Sausinimo siurblinės	0,00	0,00	0,00	0,00
11.	Tvenkinių HTS	0,00	0,00	0,00	0,00
12.	Drėkinimo siurblinės	0,00	0,00	0,00	0,00
13.	Drėkinimo tinklo vamzdynas	0,00	0,00	0,00	0,00
14.	Lietinimo įrenginiai	0,00	0,00	0,00	0,00
	Iš viso	470962,28	416653,36	356,10	54308,92

Duomenys apie valstybei nuosavybės teise priklausančius melioracijos statinių kiekius ir vertes Riešės kadastro vietovėje

(2024 m. spalio 31 d.)

Nusausinta žemė	ha	336,67
Iš jos drenažu	ha	336,67
Drenažo tinklas	km	15,75
Iš jų		
Rinktuvai	km	15,75
Sausintuvai	km	0,00
Magistraliniai grioviai	km	11,13
Apsauginiai grioviai	km	0,00
Pylimai	km	0,00
Hidrotechniniai statiniai	vnt.	29
Iš jų		
Regulatoriai (slenksčiai, greitvietės)	vnt.	1
Tiltai	vnt.	2
Pralaidos	vnt.	26
Kiti (lieptai)	vnt.	0
Kiti (0205)	vnt.	0
Eksploataciniai (vietiniai) keliai	km	0,00
Sausinimo siurblinės	vnt.	0
Drėkinama žemė	ha	0,00
Tvenkinių HTS	vnt.	0
Tvenkiniai	ha	0,00
Drėkinimo tinklo vamzdynas	km	0,00
Drėkinimo siurblinės	vnt.	0
Lietinimo įrenginiai	vnt.	0

STATINIŲ BALANSINĖ VERTĖ

Eil. nr.	Statinio pavadinimas	Balansinė vertė, Eur.	Nusidėvėjimas, Eur.	Mėnesinis nusidėvėjimas, Eur.	Likutinė vertė, Eur.
1.	Drenažo tinklas	76632,12	56421,52	106,44	20210,60
2.	Regulatoriai	3720,46	3720,46	0,00	0,00
3.	Tiltai	87737,12	23663,71	121,87	64073,41
4.	Pralaidos	47223,39	47223,39	0,00	0,00
5.	Kiti (lieptai)	0,00	0,00	0,00	0,00
6.	Magistraliniai grioviai	88244,62	88244,62	0,00	0,00
7.	Apsauginiai grioviai	0,00	0,00	0,00	0,00
8.	Pylimai	0,00	0,00	0,00	0,00
9.	Eksploataciniai keliai	0,00	0,00	0,00	0,00
10.	Sausinimo siurblinės	0,00	0,00	0,00	0,00
11.	Tvenkinių HTS	0,00	0,00	0,00	0,00
12.	Drėkinimo siurblinės	0,00	0,00	0,00	0,00
13.	Drėkinimo tinklo vamzdynas	0,00	0,00	0,00	0,00
14.	Lietinimo įrenginiai	0,00	0,00	0,00	0,00
	Iš viso	303557,71	219273,70	228,31	84284,01

Duomenys apie valstybei nuosavybės teise priklausančius melioracijos statinių kiekius ir vertes
Nemėžio kadastro vietovėje

(2024 m. spalio 31 d.)

Nusausinta žemė	ha	167,37
Iš jos drenažu	ha	94,37
Drenažo tinklas	km	13,46
Iš jų		
Rinktuvai	km	13,46
Sausintuvai	km	0,00
Magistraliniai grioviai	km	10,71
Apsauginiai grioviai	km	0,00
Pylimai	km	0,00
Hidrotechniniai statiniai	vnt.	13
Iš jų		
Regulatoriai (slenksčiai, greitvietės)	vnt.	4
Tiltai	vnt.	0
Pralaidos	vnt.	9
Kiti (lieptai)	vnt.	0
Kiti (0205)	vnt.	0
Eksploataciniai (vietiniai) keliai	km	0,00
Sausinimo siurblinės	vnt.	0
Drėkinama žemė	ha	0,00
Tvenkinių HTS	vnt.	0
Tvenkiniai	ha	0,00
Drėkinamo tinklo vamzdynas	km	0,00
Drėkinimo siurblinės	vnt.	0
Lietinimo įrenginiai	vnt.	0

STATINIŲ BALANSINĖ VERTĖ

Eil. nr.	Statinio pavadinimas	Balansinė vertė, Eur.	Nusidėvėjimas, Eur.	Mėnesinis nusidėvėjimas, Eur.	Likutinė vertė, Eur.
1.	Drenažo tinklas	60941,74	44874,19	84,65	16067,55
2.	Regulatoriai	15422,27	15422,27	0,00	0,00
3.	Tiltai	0,00	0,00	0,00	0,00
4.	Pralaidos	13067,88	12134,01	18,15	933,87
5.	Kiti (lieptai)	0,00	0,00	0,00	0,00
6.	Magistraliniai grioviai	63581,80	63581,80	0,00	0,00
7.	Apsauginiai grioviai	0,00	0,00	0,00	0,00
8.	Pylimai	0,00	0,00	0,00	0,00
9.	Eksploataciniai keliai	0,00	0,00	0,00	0,00
10.	Sausinimo siurblinės	0,00	0,00	0,00	0,00
11.	Tvenkinių HTS	0,00	0,00	0,00	0,00
12.	Drėkinimo siurblinės	0,00	0,00	0,00	0,00
13.	Drėkinimo tinklo vamzdynas	0,00	0,00	0,00	0,00
14.	Lietinimo įrenginiai	0,00	0,00	0,00	0,00
	Iš viso	153013,69	136012,27	102,80	17001,42

Duomenys apie valstybei nuosavybės teise priklausančius melioracijos statinių kiekius ir vertes
Visalaukės kadastro vietovėje

(2024 m. spalio 31 d.)

Nusausinta žemė	ha	1315,90
Iš jos drenažu	ha	1298,65
Drenažo tinklas	km	69,51
Iš jų		
Rinktuvai	km	69,51
Sausintuvai	km	0,00
Magistraliniai grioviai	km	38,80
Apsauginiai grioviai	km	0,00
Pylimai	km	0,00
Hidrotechniniai statiniai	vnt.	63
Iš jų		
Regulatoriai (slenksčiai, greitvietės)	vnt.	10
Tiltai	vnt.	0
Pralaidos	vnt.	53
Kiti (lieptai)	vnt.	0
Kiti (0205)	vnt.	0
Eksploataciniai (vietiniai) keliai	km	0,00
Sausinimo siurblinės	vnt.	0
Drėkinama žemė	ha	0,00
Tvenkinių HTS	vnt.	0
Tvenkiniai	ha	0,00
Drėkinamo tinklo vamzdynas	km	0,00
Drėkinimo siurblinės	vnt.	0
Lietinimo įrenginiai	vnt.	0

STATINIŲ BALANSINĖ VERTĖ

Eil. nr.	Statinio pavadinimas	Balansinė vertė, Eur.	Nusidėvėjimas, Eur.	Mėnesinis nusidėvėjimas, Eur.	Likutinė vertė, Eur.
1.	Drenažo tinklas	357866,18	263501,93	497,08	94364,25
2.	Regulatoriai	27604,26	27604,26	0,00	0,00
3.	Tiltai	0,00	0,00	0,00	0,00
4.	Pralaidos	93914,50	92167,96	130,45	1746,54
5.	Kiti (lieptai)	0,00	0,00	0,00	0,00
6.	Magistraliniai grioviai	362275,25	362275,25	0,00	0,00
7.	Apsauginiai grioviai	0,00	0,00	0,00	0,00
8.	Pylimai	0,00	0,00	0,00	0,00
9.	Eksploataciniai keliai	0,00	0,00	0,00	0,00
10.	Sausinimo siurblinės	0,00	0,00	0,00	0,00
11.	Tvenkinių HTS	0,00	0,00	0,00	0,00
12.	Drėkinimo siurblinės	0,00	0,00	0,00	0,00
13.	Drėkinimo tinklo vamzdynas	0,00	0,00	0,00	0,00
14.	Lietinimo įrenginiai	0,00	0,00	0,00	0,00
	Iš viso	841660,19	745549,40	627,53	96110,79

DETALŪS METADUOMENYS	
Dokumento sudarytojas (-ai)	Valstybės įmonė Žemės ūkio duomenų centras 3 06205513, Vinco Kudirkos g. 18-1, LT-03105 Vilnius
Dokumento pavadinimas (antraštė)	Dėl valstybės turto pripažinimo nereikalingu arba netinkamu (negalimu) naudoti
Dokumento registracijos data ir numeris	2024-10-18 Nr. 1S-23585
Dokumento gavimo data ir dokumento gavimo registracijos numeris	–
Dokumento specifikacijos identifikavimo žymuo	ADOC-V1.0
Parašo paskirtis	Pasirašymas
Parašą sukūrusio asmens vardas, pavardė ir pareigos	Paulius Ulickas, Inžinierius hidrotechnikas, Melioracijos skyrius
Sertifikatas išduotas	PAULIUS ULICKAS LT
Parašo sukūrimo data ir laikas	2024-10-18 14:30:21 (GMT+03:00)
Parašo formatas	XAdES-T
Laiko žymoje nurodytas laikas	2024-10-18 14:31:12 (GMT+03:00)
Informacija apie sertifikavimo paslaugų teikėją	EID-SK 2016, AS Sertifitseerimiskeskus EE
Sertifikato galiojimo laikas	2024-01-30 16:46:35 – 2029-01-28 23:59:59
Parašo paskirtis	Pasirašymas
Parašą sukūrusio asmens vardas, pavardė ir pareigos	Algirdas Juozaponis, Generalinis direktorius
Sertifikatas išduotas	ALGIRDAS JUOZAPONIS LT
Parašo sukūrimo data ir laikas	2024-10-18 14:32:07 (GMT+03:00)
Parašo formatas	XAdES-T
Laiko žymoje nurodytas laikas	2024-10-18 14:32:23 (GMT+03:00)
Informacija apie sertifikavimo paslaugų teikėją	EID-SK 2016, AS Sertifitseerimiskeskus EE
Sertifikato galiojimo laikas	2022-12-29 11:48:34 – 2027-12-28 23:59:59
Informacija apie būdus, naudotus metaduomenų vientisumui užtikrinti	"Registravimas" paskirties metaduomenų vientisumas užtikrintas naudojant "RCSC IssuingCA, VI Registru centras - i.k. 124110246 LT" išduotą sertifikatą "Dokumentų valdymo sistema Avilys, Žemės ūkio duomenų centras, VĮ, į.k.306205513 LT", sertifikatas galioja nuo 2023-01-03 14:19:48 iki 2026-01-02 14:19:48
Pagrindinio dokumento priedų skaičius	4
Pagrindinio dokumento pridedamų dokumentų skaičius	–
Priedamo dokumento sudarytojas (-ai)	–
Priedamo dokumento pavadinimas (antraštė)	–
Priedamo dokumento registracijos data ir numeris	–
Programinės įrangos, kuria naudojantis sudarytas elektroninis dokumentas, pavadinimas	Dokumentų valdymo sistema Avilys, versija 3.5.76.1
Informacija apie elektroninio dokumento ir elektroninio (-ių) parašo (-ų) tikrinimą (tikrinimo data)	Atitinka specifikacijos keliamus reikalavimus. Visi dokumente esantys elektroniniai parašai galioja (2024-10-18 14:39:05)
Paieškos nuoroda	–
Papildomi metaduomenys	Nuorašą suformavo 2024-10-18 14:39:06 Dokumentų valdymo sistema Avilys



VILNIAUS RAJONO SAVIVALDYBĖS TARYBA

SPRENDIMAS

DĖL VALSTYBĖS NEKILNOJAMOJO TURTO PRIPAŽINIMO NETINKAMU (NEGALIMU) NAUDOTI IR NURAŠYMO

2025 m. kovo 28 d. Nr. T3-
Vilnius

Vadovaudamasi Lietuvos Respublikos vietos savivaldos įstatymo 7 straipsnio 24 punktu, Lietuvos Respublikos valstybės ir savivaldybių turto valdymo, naudojimo ir disponavimo juo įstatymo 26 straipsnio 1 dalies 1 ir 2 punktais, 27 straipsnio 2 ir 6 dalimis, Pripažinto nereikalingu arba netinkamu (negalimu) naudoti valstybės ir savivaldybių turto nurašymo, išardymo ir likvidavimo tvarkos aprašo, patvirtinto Lietuvos Respublikos Vyriausybės 2001 m. spalio 19 d. nutarimu Nr. 1250 „Dėl Pripažinto nereikalingu arba netinkamu (negalimu) naudoti valstybės ir savivaldybių turto nurašymo, išardymo ir likvidavimo tvarkos aprašo patvirtinimo“, 7.1 ir 7.3 papunkčiais, Vilniaus rajono savivaldybės ir valstybės turto pripažinimo nereikalingu arba netinkamu (negalimu) naudoti nurašymo, išardymo ir likvidavimo tvarkos aprašo, patvirtinto Vilniaus rajono savivaldybės tarybos 2018 m. balandžio 25 d. sprendimu Nr. T3-121 „Dėl Vilniaus rajono savivaldybės ir valstybės turto pripažinimo nereikalingu arba netinkamu (negalimu) naudoti nurašymo, išardymo ir likvidavimo tvarkos aprašo patvirtinimo“, 7.1 papunkčiu ir atsižvelgdama į Vilniaus rajono savivaldybės turto pripažinimo nereikalingu arba netinkamu (negalimu) naudoti komisijos 2024 m. gruodžio 3 d. protokolą Nr. STPK-22-(8.4) (2024 m. gruodžio 3 d. Vilniaus rajono savivaldybės nereikalingo arba netinkamo (negalimo) naudoti nekilnojamojo turto ir kitų nekilnojamųjų daiktų apžiūros pažymas: Nr. STPK-22a-(8.4), Nr. STPK-22b-(8.4), Nr. STPK-22c-(8.4) ir Nr. STPK-22d-(8.4)) ir turto nusidėvėjimą, Vilniaus rajono savivaldybės taryba n u s p r e n d ž i a :

1. Pripažinti netinkamu (negalimu) naudoti dėl fizinio, funkcinio nusidėvėjimo valstybės nekilnojamąjį turtą, valdomą Vilniaus rajono savivaldybės patikėjimo teise, – melioracijos statinius (sąrašas pridedamas), kurių įsigijimo vertė – 6720,70 Eur, nusidėvėjimas – 4945,49 Eur, likutinė vertė 2024 m. spalio 31 d. – 1775,21 Eur.

2. Siūlyti Lietuvos Respublikos Vyriausybei 1 punkte nurodytą turtą nurašyti, išardyti ir likviduoti.

3. Įgalioti Vilniaus rajono savivaldybės administracijos direktorių, Lietuvos Respublikos Vyriausybei priėmus nutarimą dėl 1 punkte nurodyto pripažinto netinkamu (negalimu) naudoti ilgalaikio materialiojo valstybės turto nurašymo ir likvidavimo, paskirti asmenis, atsakingus už 1 punkte nurodyto nekilnojamojo turto nurašymą ir likvidavimą bei likvidavimo aktų pateikimą tvirtinti Vilniaus rajono savivaldybės administracijos direktoriui.

4. Šį sprendimą paskelbti Vilniaus rajono savivaldybės interneto svetainėje.

5. Nustatyti, kad šis sprendimas per vieną mėnesį nuo jo gavimo dienos gali būti skundžiamas Lietuvos administracinių ginčų komisijai (A. Goštauto g. 12-100, 01108 Vilnius) Lietuvos Respublikos ikiteisminio administracinių ginčų nagrinėjimo tvarkos įstatymo nustatyta tvarka ar Regionų administraciniam teismui (Žygimantų g. 2, 01102 Vilnius) Lietuvos Respublikos administracinių bylų teisenos įstatymo nustatyta tvarka.

Vilniaus rajono savivaldybės tarybos
2025 m. kovo 28 d. sprendimo Nr. T3-
priedas

**VILNIAUS RAJONO SAVIVALDYBĖS PATIKĖJIMO TEISE VALDOMO VALSTYBĖS TURTO (MELIORACIJOS STATINIŲ),
PRIPAŽINTO NETINKAMU (NEGALIMU) NAUDOTI, SĄRAŠAS**

Eil. Nr.	Kadastro vietovės pavadinimas	Kadastro vietovės Nr.	Plano (žemėlapis) pavadinimas	Nusausinti plotai, ha	Melioracijos statinių pavadinimas	Matavimo vienetai	Kiekis	Likutinė vertė 2024-10-31, Eur
1.	Nemėžio	4162	41009	0,82	Drenažo rinktuvas d-125 mm	km	0,240	327,08
					Drenažo rinktuvas d-150 mm	km	0,034	
2.	Riešės	4174	41085	0,45	Drenažo rinktuvas d-150 mm	km	0,155	198,90
					Drenažo žiotys d-150 mm	vnt.	1	
					Vandens nuleistuvai F-5-1	vnt.	1	
3.	Rudaminos	4177	41007	0,38	Drenažo rinktuvas d-125 mm	km	0,132	190,56
4.	Visalaukės	4196	41050	3,02	Drenažo rinktuvas d-125 mm	km	0,105	1058,67
					Drenažo rinktuvas d-125 mm	km	0,174	
					Drenažo rinktuvas d-125 mm	km	0,033	
					Drenažo rinktuvas d-125 mm	km	0,037	
					Drenažo rinktuvas d-125 mm	km	0,025	

					Drenažo rinktuvas d-125 mm	km	0,015	
					Drenažo rinktuvas d-125 mm	km	0,014	
					Drenažo rinktuvas d-125 mm	km	0,036	
					Drenažo rinktuvas d-125 mm	km	0,091	
					Drenažo rinktuvas d-150 mm	km	0,200	
					Drenažo rinktuvas d-200 mm	km	0,315	
					Vandens nuleistuvai F-5-1	vnt.	1	
					Drenažo žiotys d-125 mm	vnt.	3	
							Iš viso	1775,21

DETALŪS METADUOMENYS

Dokumento sudarytojas (-ai)	Vilniaus rajono savivaldybės administracija 188708224, Rinktinės g. 50, LT-09318 Vilnius
Dokumento pavadinimas (antraštė)	DĖL VALSTYBĖS NEKILNOJAMOJO TURTO PRIPAŽINIMO NETINKAMU (NEGALIMU) NAUDOTI IR NURAŠYMO
Dokumento registracijos data ir numeris	2025-04-02 Nr. T3-75(1.6 E)
Dokumento gavimo data ir dokumento gavimo registracijos numeris	–
Dokumento specifikacijos identifikavimo žymuo	ADOC-V1.0
Parašo paskirtis	Pasirašymas
Parašą sukūrusio asmens vardas, pavardė ir pareigos	Robert Duchnevič, Meras, Mero kabinetas
Sertifikatas išduotas	ROBERT DUCHNEVIČ LT
Parašo sukūrimo data ir laikas	2025-04-02 12:30:21 (GMT+03:00)
Parašo formatas	XAdES-T
Laiko žymoje nurodytas laikas	2025-04-02 12:30:50 (GMT+03:00)
Informacija apie sertifikavimo paslaugų teikėją	RCSC IssuingCA, VI Registru centras - i.k. 124110246 LT
Sertifikato galiojimo laikas	2023-04-20 13:07:55 – 2025-04-19 13:07:55
Informacija apie būdus, naudotus metaduomenų vientisumui užtikrinti	"Registravimas" paskirties metaduomenų vientisumas užtikrintas naudojant "RCSC IssuingCA, VI Registru centras - i.k. 124110246 LT" išduotą sertifikatą "DBSIS, Informatikos ir ryšių departamentas prie Lietuvos Respublikos vidaus reikalų ministerijos, į.k.188774822 LT", sertifikatas galioja nuo 2022-05-19 16:48:06 iki 2025-05-18 16:48:06
Pagrindinio dokumento priedų skaičius	1
Pagrindinio dokumento pridedamų dokumentų skaičius	–
Priedamo dokumento sudarytojas (-ai)	–
Priedamo dokumento pavadinimas (antraštė)	–
Priedamo dokumento registracijos data ir numeris	–
Programinės įrangos, kuria naudojantis sudarytas elektroninis dokumentas, pavadinimas	DBSIS, versija 3.5.80.3
Informacija apie elektroninio dokumento ir elektroninio (-ių) parašo (-ų) tikrinimą (tikrinimo data)	Atitinka specifikacijos keliamus reikalavimus. Visi dokumente esantys elektroniniai parašai galioja (2025-04-02 13:16:58)
Paieškos nuoroda	–
Papildomi metaduomenys	Nuorašą suformavo 2025-04-02 13:16:59 DBSIS



VILNIAUS RAJONO SAVIVALDYBĖS TARYBA

SPRENDIMAS

DĖL VILNIAUS RAJONO SAVIVALDYBĖS ADMINISTRACIJOS STRUKTŪROS
PAKEITIMO RYŠIUM SU KAI KURIŲ VILNIAUS APSKRITIES VIRŠININKO ĮGA-
LIOJIMŲ ŽEMĖS ŪKIO KLAUSIMAIS PEREMIMO

2002 m. kovo 25 d. Nr. 32
Vilnius

Dėl kai kurių Vilniaus apskrities viršininko įgaliojimų žemės ūkio klausimais perėmimo ir vadovaudamasi 2001 12 10 Lietuvos Respublikos vietos savivaldos įstatymo 8, 17, 19, 21 straipsnių papildymo ir pakeitimo įstatymu Nr. IX-633 bei Vietos savivaldos įstatymo 17 straipsnio 1 dalies 9 punktu, Vilniaus rajono savivaldybės taryba nusprendžia:

1. Pavesti savivaldybės administracijos Ekonomikos ir rajono vystymo skyriaus Turto valdymo tarnybai ir Verslo ir investicijų tarnybai bei Vietinio ūkio ir teritorijos planavimo skyriui vykdyti valstybines funkcijas žemės ir melioracijos ūkio srityje.
 2. Įpareigoti savivaldybės Valdybą nustatyti savivaldybės administracijos tarnautojų skaičių, įvertinus perimanų darbų apimtį.
 3. Savivaldybės administracijos darbo užmokesčio fondą padidinti pagal Vietos savivaldos ir Savivaldybių biudžetų pajamų nustatymo metodikos įstatymų nuostatas.
 4. Perimti iš Vilniaus apskrities viršininko Vilniaus rajono žemės ūkio ir melioracijos skyriaus valstybinį turtą ir finansinius išteklius.
- Turto ir finansinių išteklių perdavimo-perėmimo aktą įgalioti pasirašyti savivaldybės merę Leokadiją Janušauskienę.

Merė



Leokadija Janušauskienė



L. e. Bendrasis skyriaus vadjo pareigas
Renginys Zelenkevič

2002 m. kovo 25 d.

Vilniaus rajono savivaldybės
Vilniaus rajono savivaldybės

Ieškomi žodžiai Įrašyti ieškomus žodžius iš teksto

LIETUVOS RESPUBLIKOS VYRIAUSYBĖ
NOTARIMAS

DĖL TURTO PERDAVIMO

2002 m. gruodžio 11 d. Nr. 1945
Vilnius

Žin., 2003, Nr. 19-5337

Vadovaudamasi Lietuvos Respublikos valstybės ir savivaldybių turto valdymo, naudojimo ir disponavimo juo įstatymu¹ (Žin., 1998, Nr. 34-1492²; 2002, Nr. 60-2412) 9 ir 10 straipsniais ir įgyvendindama Lietuvos Respublikos Vyriausybės 2001 m. sausio 5 d. nutarimą Nr. 16³ "Dėl Valstybės turto perdavimo valdyti, naudoti ir disponuoti juo tvarkos" (Žin., 2001, Nr. 3-48) ir 2002 m. vasario 27 d. nutarimą Nr. 295⁴ "Dėl įstatymų nuostatų, nurodančių perduoti savivaldybėms kai kuriuos apskrities viršininko įgaliojimus žemės ūkio klausimais, vykdymo" (Žin., 2002, Nr. 22-833), Lietuvos Respublikos Vyriausybė nutaria:

1. Perduoti Vilniaus rajono savivaldybei valdyti ir naudoti patikėjimo teise valstybei nuosavybės teise priklausančią turtą, šiuo metu patikėjimo teise valdomą ir naudojamą Vilniaus apskrities viršininko:

1.1. garažą Vilniuje, Kalvarijų g. 163b (unikalus numeris - 10/974-0231-00-3, nekilnojamojo turto kadastro duomenų byloje Nr. 20204 pastato šifras - 162/p, 5433/28944 dalis, patalpos indeksas - G-14, bendras plotas - 18,09 kv. metro, likutinė vertė - 4913, 8 lito);

1.2. administracines patalpas Vilniuje, Rinklinės g. 50 (unikalus numeris - 10/970-0174-01-0, nekilnojamojo turto kadastro duomenų byloje Nr. 14243 pastato šifras - 1B5/b, 4727/35984 dalis, patalpų indeksai - 5-3, 5-4, 5-5, 5-13, 5-14, 5-42, 5-43, bendras plotas - 77,45 kv. metro, dalį bendro naudojimo patalpų, pažymėtų indeksais - 5-2, 5-29, 5-30, 5-31, 5-32, 5-33, 5-34, 5-35, bendras plotas - 14,81 kv. metro, visų perduodamų patalpų bendras plotas - 92,26 kv. metro, likutinė vertė - 19069,22 lito);

1.3. kita ilgalaikį materialųjį turtą (likutinė vertė - 82643443,98 lito) ir trumpalaikį nematerialųjį turtą (vertė - 10791,46 lito) pagal Vilniaus apskrities viršininko patvirtintus sąrašus.

2. Įgalinti Vilniaus apskrities sekretorių - įstaigos vadovo pavaduotoją Feliksą Kolosauską pasirašyti 1 punkte nurodyto valstybės turto perdavimo ir priėmimo aktus.

Ministras Pirmininkas

Algirdas Brazauskas

Žemės ūkio ministras

Jeronimas Kraujelis

Daugiau ieškomų žodžių tekste nėra

©1996-2006 Teisinių informacijos centras

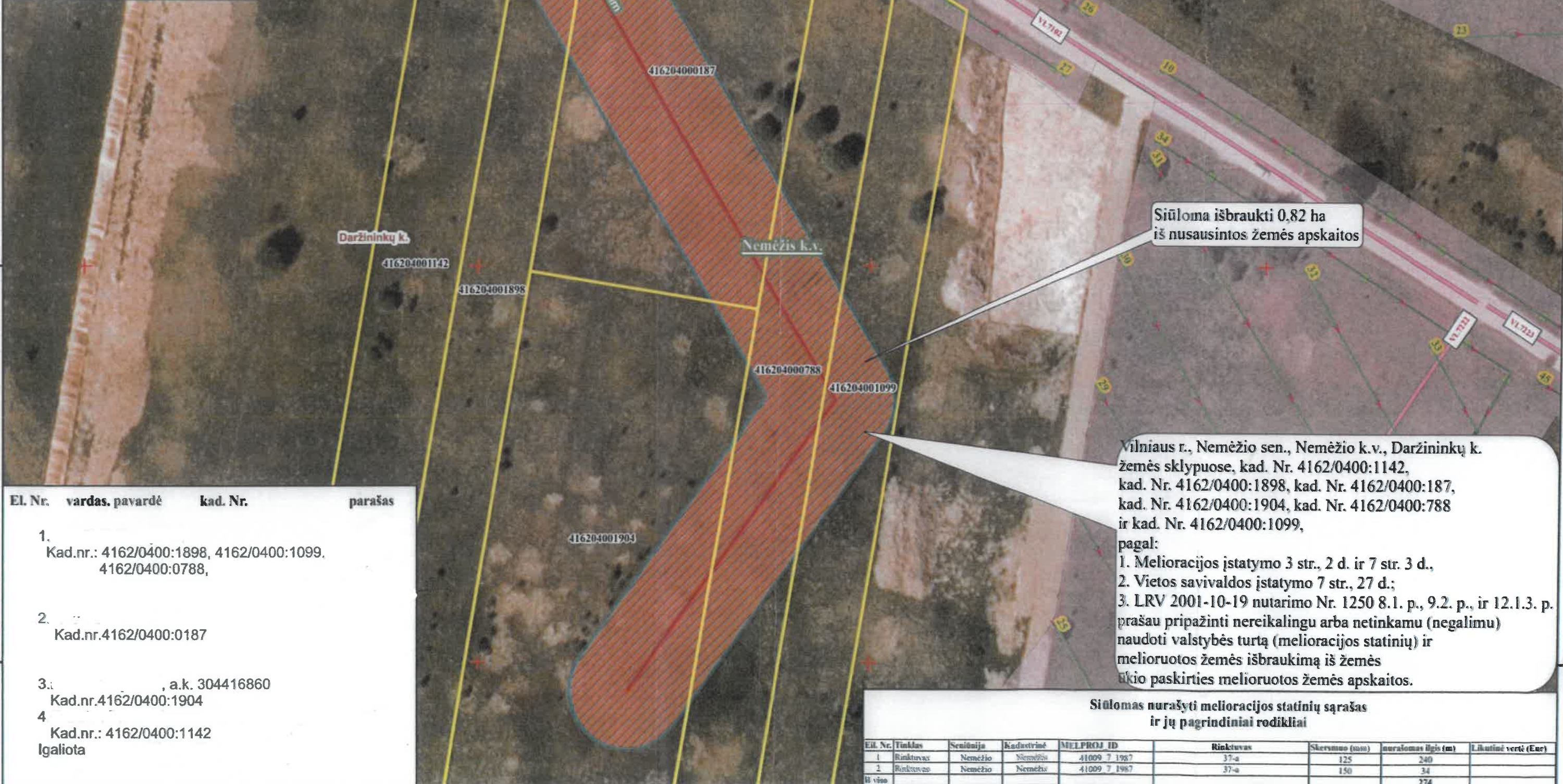


ORT10LT © Nacionalinė žemės tarnyba prie ŽŪM [2015-2019] koord. sist.: LKS-94 P 4,75 9,5 19 Meters 1:1 000

MELIORACIJOS STATINIŲ PROJEKTINĖ MEDŽIAGA

Nemėžio k.v. projektas Nr. 7 1987 m.

- Sutartiniai ženklai
- Sklypų ribos
 - Siūloma nurašyti rinktuvą
 - Siūloma išbraukti 0.82 ha iš nusaustos žemės apskaitos
 - Melioruota žemė
 - Grioviais nusausta žemė



El. Nr.	vardas, pavardė	kad. Nr.	parašas
1.		Kad.nr.: 4162/0400:1898, 4162/0400:1099, 4162/0400:0788,	
2.		Kad.nr.4162/0400:0187	
3.		, a.k. 304416860	
4.		Kad.nr.4162/0400:1904	
		Kad.nr.: 4162/0400:1142	
		Igaliota	

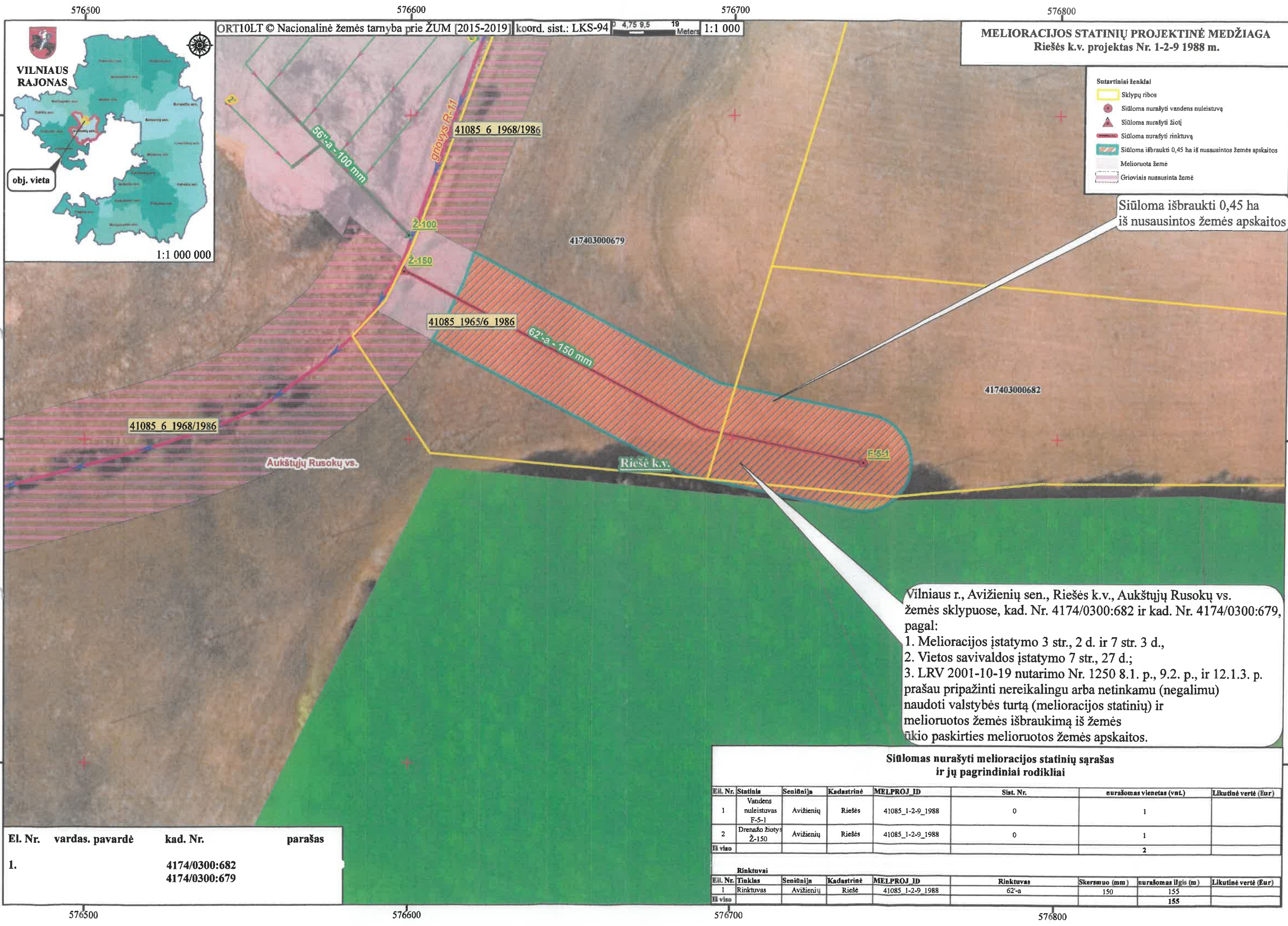
Siūloma išbraukti 0.82 ha iš nusaustos žemės apskaitos

Vilniaus r., Nemėžio sen., Nemėžio k.v., Daržininkų k. žemės sklypuose, kad. Nr. 4162/0400:1142, kad. Nr. 4162/0400:1898, kad. Nr. 4162/0400:187, kad. Nr. 4162/0400:1904, kad. Nr. 4162/0400:788 ir kad. Nr. 4162/0400:1099, pagal:

1. Melioracijos įstatymo 3 str., 2 d. ir 7 str. 3 d.,
2. Vietos savivaldos įstatymo 7 str., 27 d.;
3. LRV 2001-10-19 nutarimo Nr. 1250 8.1. p., 9.2. p., ir 12.1.3. p. prašau pripažinti nereikalingu arba netinkamu (negalimu) naudoti valstybės turtą (melioracijos statinių) ir melioruotos žemės išbraukimą iš žemės ūkio paskirties melioruotos žemės apskaitos.

Siūlomas nurašyti melioracijos statinių sąrašas ir jų pagrindiniai rodikliai

El. Nr.	Tinklas	Seniūnija	Kadastrinė	MELPROJ ID	Rinktuvas	Skersmuo (mm)	nurašomas ilgis (m)	Likutinė vertė (Eur)
1	Rinktuvas	Nemėžio	Nemėžis	41009 7 1987	37-a	125	240	
2	Rinktuvas	Nemėžio	Nemėžis	41009 7 1987	37-a	150	34	
3	Už viso						274	



MELIORACIJOS STATINIŲ PROJEKTINĖ MEDŽIAGA
Riešės k.v. projektas Nr. 1-2-9 1988 m.

Sutartiniai ženklai

- Sklypų ribos
- Siūloma nurašyti vandens nuleistuvą
- Siūloma nurašyti žiotį
- Siūloma nurašyti rinktuvą
- Siūloma išbraukti 0,45 ha iš nusausintos žemės apskaitos
- Melioruota žemė
- Grioviais nusausinta žemė

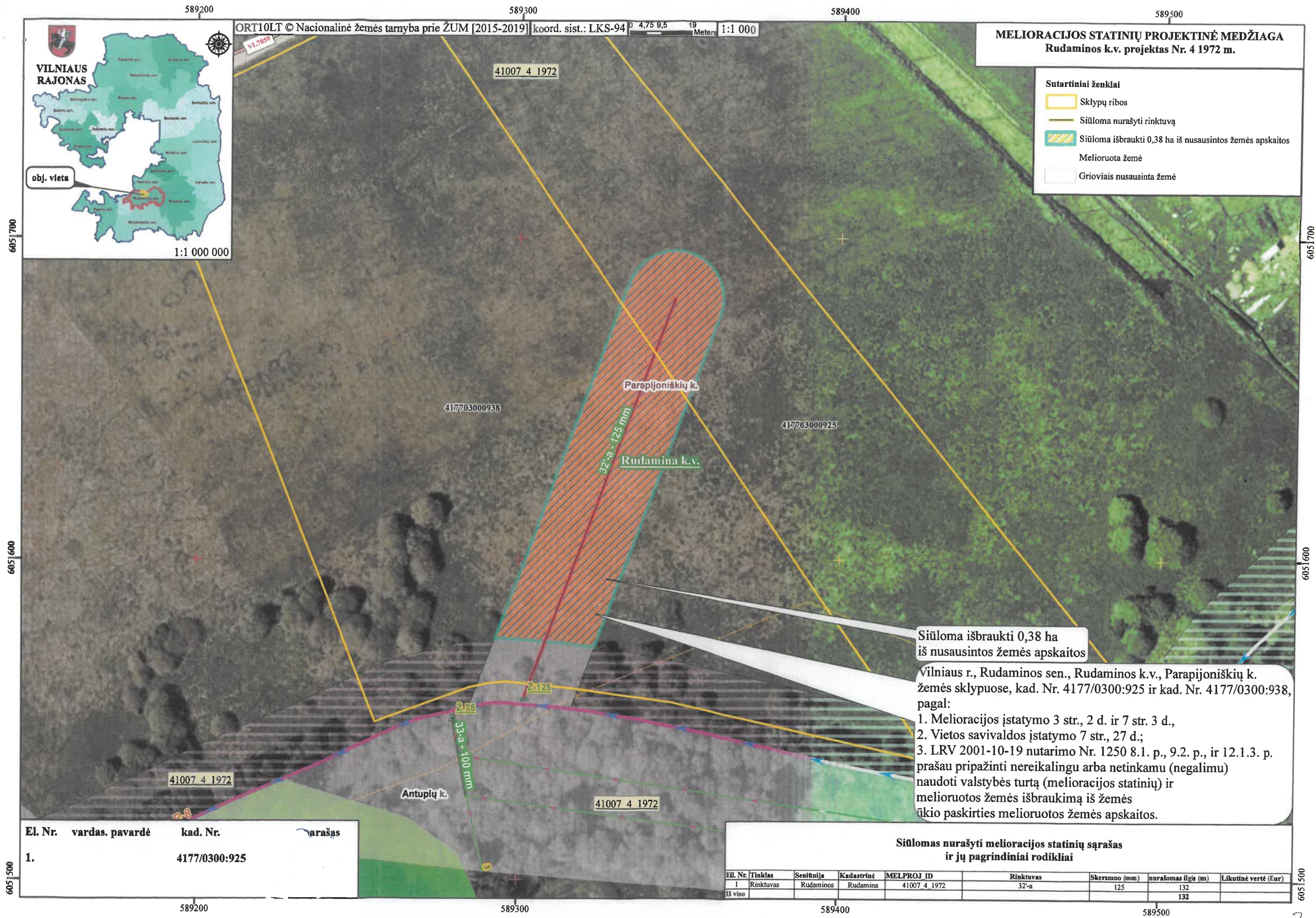
Siūloma išbraukti 0,45 ha iš nusausintos žemės apskaitos

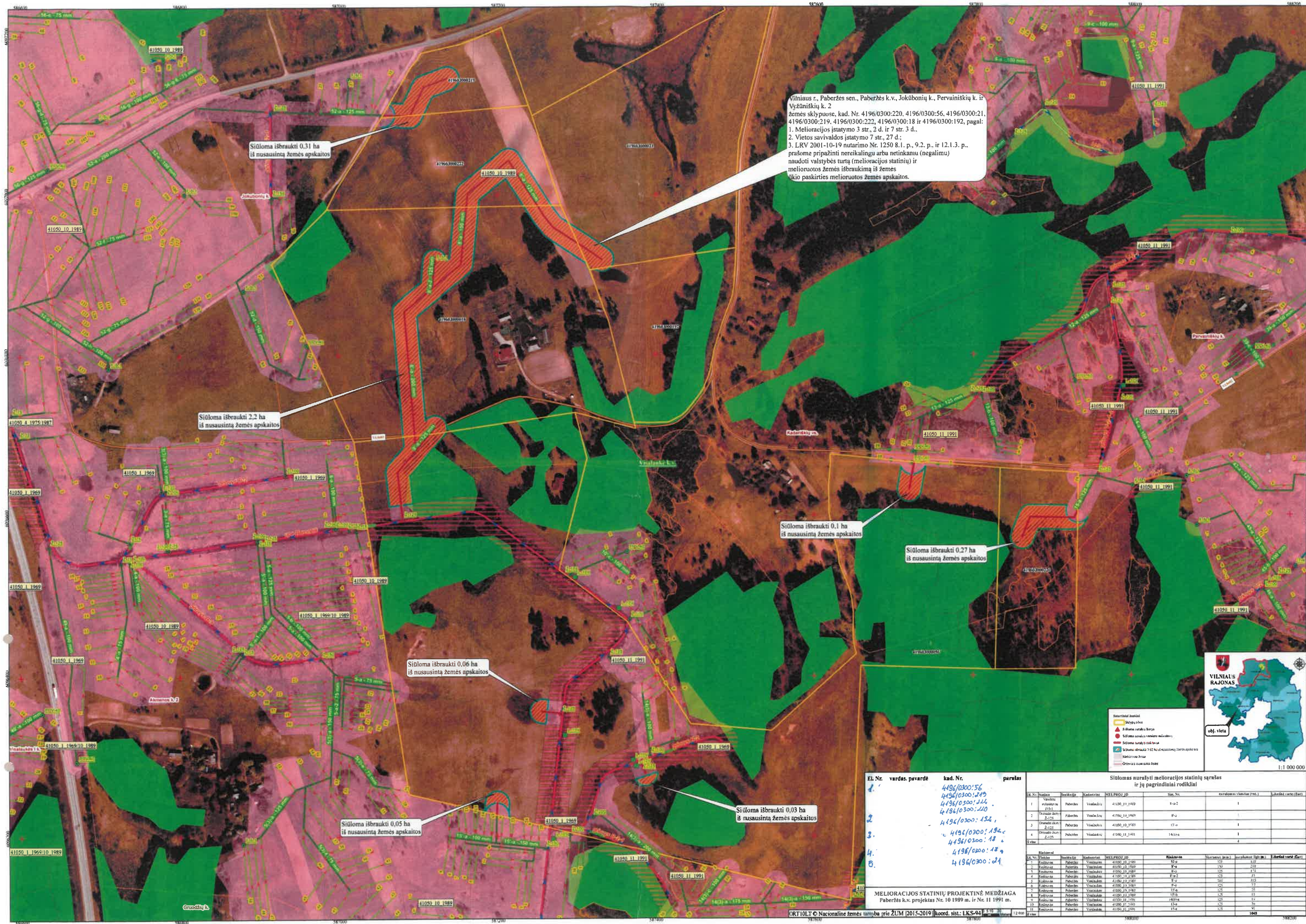
Vilniaus r., Avižienių sen., Riešės k.v., Aukštųjų Rusokų vs. žemės sklypuose, kad. Nr. 4174/0300:682 ir kad. Nr. 4174/0300:679, pagal:

- Melioracijos įstatymo 3 str., 2 d. ir 7 str. 3 d.,
- Vietos savivaldos įstatymo 7 str., 27 d.;
- LRV 2001-10-19 nutarimo Nr. 1250 8.1. p., 9.2. p., ir 12.1.3. p. prašau pripažinti nereikalingu arba netinkamu (negalimu) naudoti valstybės turtą (melioracijos statinių) ir melioruotos žemės išbraukimą iš žemės ūkio paskirties melioruotos žemės apskaitos.

El. Nr.	vardas. pavardė	kad. Nr.	parašas
1.		4174/0300:682 4174/0300:679	

Siūlomas nurašyti melioracijos statinių sąrašas ir jų pagrindiniai rodikliai							
El. Nr.	Statinis	Seniūnija	Kadastrinė	MELPROJ_ID	Sist. Nr.	nurašomas vienetas (vnt.)	Likutinė vertė (Eur)
1	Vandens nuleistuvai F-5-1	Avižienių	Riešės	41085_1-2-9_1988	0	1	
2	Drenažo žiotys Ž-150	Avižienių	Riešės	41085_1-2-9_1988	0	1	
Iš viso						2	
Rinktuvai							
El. Nr.	Tinklas	Seniūnija	Kadastrinė	MELPROJ_ID	Rinktuvai	Skersmuo (mm)	nurašomas ilgis (m)
1	Rinktuvai	Avižienių	Riešė	41085_1-2-9_1988	62"-a	150	155
Iš viso							155





Vilniaus r., Paberžės sen., Paberžės k.v., Jokūbonių k., Pervainiškių k. ir Vyžūniškių k. 2 žemės sklypuose, kad. Nr. 4196/0300:220, 4196/0300:56, 4196/0300:21, 4196/0300:219, 4196/0300:222, 4196/0300:18 ir 4196/0300:192, pagal: 1. Melioracijos įstatymo 3 str., 2 d. ir 7 str. 3 d.; 2. Vietos savivaldos įstatymo 7 str., 27 d.; 3. LRV 2001-10-19 nutarimo Nr. 1250 8.1. p., 9.2. p., ir 12.1.3. p., prašome pripažinti nereikalingu arba netinkamu (negalimu) naudoti valstybės turį (melioracijos statinių) ir melioruotos žemės išbraukimą iš žemės ūkio paskirties melioruotos žemės apskaitos.

Siūloma išbraukti 0,31 ha iš nusausintą žemės apskaitos

Siūloma išbraukti 2,2 ha iš nusausintą žemės apskaitos

Siūloma išbraukti 0,1 ha iš nusausintą žemės apskaitos

Siūloma išbraukti 0,27 ha iš nusausintą žemės apskaitos

Siūloma išbraukti 0,06 ha iš nusausintą žemės apskaitos

Siūloma išbraukti 0,05 ha iš nusausintą žemės apskaitos

Siūloma išbraukti 0,03 ha iš nusausintą žemės apskaitos



Sąrašas nurašyti melioracijos statinių sąrašas ir jų pagrindiniai rodikliai			
Sl. Nr.	Statinio pavardė	Kad. Nr.	parelas
1.	4196/0300:56		
2.	4196/0300:219		
3.	4196/0300:222		
4.	4196/0300:18		
5.	4196/0300:192		
6.	4196/0300:124		
7.	4196/0300:134		
8.	4196/0300:18		
9.	4196/0300:18		
10.	4196/0300:21		

Sl. Nr.	Statinio pavardė	Kad. Nr.	parelas	Statinio pavardė	Kad. Nr.	parelas
1.	Statinio pavardė	4196/0300:56	parelas	Statinio pavardė	4196/0300:56	parelas
2.	Statinio pavardė	4196/0300:219	parelas	Statinio pavardė	4196/0300:219	parelas
3.	Statinio pavardė	4196/0300:222	parelas	Statinio pavardė	4196/0300:222	parelas
4.	Statinio pavardė	4196/0300:18	parelas	Statinio pavardė	4196/0300:18	parelas
5.	Statinio pavardė	4196/0300:192	parelas	Statinio pavardė	4196/0300:192	parelas
6.	Statinio pavardė	4196/0300:124	parelas	Statinio pavardė	4196/0300:124	parelas
7.	Statinio pavardė	4196/0300:134	parelas	Statinio pavardė	4196/0300:134	parelas
8.	Statinio pavardė	4196/0300:18	parelas	Statinio pavardė	4196/0300:18	parelas
9.	Statinio pavardė	4196/0300:18	parelas	Statinio pavardė	4196/0300:18	parelas
10.	Statinio pavardė	4196/0300:21	parelas	Statinio pavardė	4196/0300:21	parelas

VILNIAUS APSKRITIES
VIRŠININKO ADMINISTRACIJA

AKTAS

Nr 9-41

Vilnius

Dėl turto perdavimo ir priėmimo

Vilniaus apskrities viršininko administracija, atstovaujama įgalioto Spaloties sekretoriaus -
Antanas vedovo pavaduotojo Feliksas Kolobovskas
(pareigės, vardas, pavardė)

vadovaudamasi LRV 2001-12-11 nutarimu Nr. 1945 Dėl turto perdavimo
(dokumento priimti turto pavadinimas, data, numeris)

perduoda, o Vilniaus rajono savivaldybė
(įstatikio, jo pareigos, (pareigės ir įstaigos pavadinimas, priimančio turto pavadinimas, data)

atstovaujama įgalioto mero Leokadija Janušauskaitė
(pareigės, vardas, pavardė)

vadovaudamasi LRV 2001-12-11 nutarimu Nr. 1945 Dėl turto perdavimo
(dokumento priimti turto pavadinimas, data, numeris)

priima šį valstybei nuosavybės teise priklausančią turta lito išpažintį materialųjį
turta (Libertinė vestė - 8163413 šilė) ir trumposios nematerialiojo
turto (vestė 101846 lit) pagal Vilniaus apskrities mairėsio patar-
pliuso įrodymus

1. Yra (ne)nenustatytos šios perduodamo turto valdymo, naudojimo ir disponavimo juo sąlygos:

nenustatytos

(dokumento pavadinimas, data, numeris)

2. Perduodamas turas yra (ne)perduotas pagal nuomos (panaudos) sutartį pagal nuomos teise

(sutarčių pavadinimas, data, numeris)

PRIEDAI

1. Spaloties sekretoriaus Antano vedovo pavaduotojo
2. Trumposios nematerialiojo turto 49 cefta, Nr. 1
3.

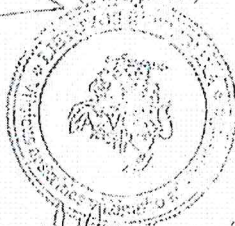
Šis aktas surašytas dviem egzemplioriais, po vieną turto perdavėjui ir turto perėmėjui

Perdavė

Spaloties sekretoriaus -
Antanas vedovo pavaduotojas
(įstatikio, jo pareigos, (pareigės ir įstaigos pavadinimas)

Antanas vedovas
(parasas)
(data)

Feliksas Kolobovskas
(vardas, pavardė)



Interaktyvūs
2002.12.30

Antanas vedovas
2002.12.30

Priėmė

Vilniaus rajono savivaldybės merė
(įgalioto priimti turto asmens pareigų pavadinimas)

Leokadija Janušauskaitė
(parasas)

2002.12.30
(data)



Antanas vedovas
2002.12.30

Leokadija Janušauskaitė
2002.12.30

Turto perdavimo-priėmimo
akto
4 priedas

Vilniaus apskrities viršininko administracijos patikėjimo teise valdomo ilgalaikio materialiojo
turto, perduodamo Vilniaus rajono savivaldybei, sąrašas

Eil. Nr.	Vertybių pavadinimas	Vnt.	Likutinė vertė (Lt)
1	J. Lisauskienė, Terešiškių k., Marijampolio sen., Vilniaus rajonas. 10kV OLL-12-601 iš SP12L=1,510km, 10 KVKLL-12- 601 L=0,075km, ST 12-623 su galios transformatoriumi TMG63/10;0,4kVOKL nuo ST 12-623L=0,320km	1	129182
	Elektros linijos inventORIZacija ir teisinė registracija		599,39
	Iš viso:		129781,39
2	A. Laučius, St. Rakauskas, Kirzinės k., Maišiagalos sen., Vilniaus rajonas. ST R5712 su g. transformatoriumi TMG63/10; 0,4kV OKL nuo ST R5712L=0,140km	1	36433
	Elektros linijos inventORIZacija ir teisinė registracija		169,22
	Projektavimas		1539
	Iš viso:		38141,22
3	St. Seržantovič, V. Krutko, B. Puchalskij, Skynimų k., Lavoriškių sen., Vilniaus rajonas. 10kV OLL-500 iš TP"Lavoriškes" L=0,425km. ST Lv510 su g. transformatoriumi TMG100/10;0,4kV OL nuo ST Lv510 L=0,140km,0,4kV OKL nuo ST Lv510 L=0,024km	1	90260
	Elektros linijos inventORIZacija ir teisinė registracija		35157
	Projektavimas		2994
	Iš viso:		93605,57
4	A. Survilas, J. Dudarevič, Liepynų k., Nemėžio sen., Vilniaus rajonas. ST VI-227 su galios transformatoriumi TMG100/10	1	55882
	Elektros linijos inventORIZacija ir teisinė registracija		364,2
	Projektavimas		2554
	Iš viso:		58800,2
5	H. Bžozovskaja, Juškonų k., Maišiagalos sen., Vilniaus rajonas. 10kV OLL-2 iš TP"Paberžė" L=0,080km, ST Pb 225 su galios transformatoriumi TMG63/10;0,4kV OKL nuo ST Pb 225 L=0,070km	1	48240
	Elektros linijos inventORIZacija ir teisinė registracija		364,2
	Projektavimas		2665
	Iš viso:		51269,2
6	J. Gėglis, Gėgliškių k., Riešės sen., Vilniaus rajonas. 10kV OLL Finkeliskės iš TP"Paberžė" L=0,510km ST Pb 379 su galios transformatoriumi TMG25/10,0,4kV OKL nuo ST Pb 379 L=0,140km.	1	66461
	Elektros linijos inventORIZacija ir teisinė registracija		364,2
	Projektavimas		2863
	Iš viso:		69688,2

7	A. Jirkevičiūnė, Balčiūniškių k., Dūkų sen., Vilniaus rajonas. 10kV OL F.M-400 iš TP"Mašiagala" L=0,010km, ST M-407 su galios transformatoriumi TMG40/10;0,4kV-KL nuo ST M 407 L=0,200km.	1	38695
	Elektros linijos inventorizacija ir teisinė registracija		364,2
	Projektavimas		2599
	Iš viso:		41858,2
8	V. Žalkauskas, Gudamedžių k., Paberžės sen., Vilniaus rajonas. 10kV OL F. Pikeišės iš TP"Paberžė" L=1,060km, ST Pb372 su g. transformatoriumi TMG63/10	1	59875
	Elektros linijos inventorizacija ir teisinė registracija		166,5
	Iš viso:		60041,5
9	A. Kuodienė, K. Darasevič, Užulaukio k., Sudervės sen., Vilniaus rajonas. 10kV OL F R5-301-I iš TP"Riešė" L=0,630km, ST R5331, R5332 su g. transformatoriumis TMG40/10;0,4kV OL nuo STR5331 L=0,160km, nuo STR5332 L=0,570km.	1	125575
	Elektros linijos inventorizacija ir teisinė registracija		339,02
	Iš viso:		125914,02
10	J. Bafiul, T. Makovskij, Mazūriškių k., Mašiagalos sen., Vilniaus rajonas. 10kV OLL-500 iš TP"Mašiagala" L=0,180km, ST M 516 su galios transformatoriumi TMG3/10;0,4kV OL nuo ST M 516 L=0,373km.; 2. Il. el. kabelis 20,0 m, įvad.skyd. LAS - 1, LAS- 2; slulp. transform. STP. M-516, 63 KW, t. sk. G/b atram. 15 vnt	1	59984
	Elektros linijos inventorizacija ir teisinė registracija		254,32
	Iš viso:		60138,32
11	Z. Kaušpėdas, Babriškių k., Paberžės sen., Vilniaus rajonas. 10kV OL L-3 iš TP"Paberžė" L=0,065km, ST Pb-378 su galios transformatoriumi TMG63/10;0,4kV OKL nuo ST Pb 378 L=0,280km.	1	54694
	Elektros linijos inventorizacija ir teisinė registracija		364,2
	Projektavimas		3738
	Iš viso:		58996,2
12	A. Siutis, Žvėryno k., Kalvelių sen., Vilniaus rajonas. 10kV OL F.Lavoniškės iš TP"Kalveliai" L=0,855km, ST K-597 su galios transformatoriumi TMG40/10;0,4kV OKL nuo ST K-597 L=0,324km.	1	78143
	Elektros linijos inventorizacija ir teisinė registracija		502,51
	Projektavimas		3773
	Iš viso:		82418,51
13	F.Radulevič, A Subatovič, Kasmiškių k., Sudervės sen. 10kV OL F.Ar-203 iš TP"Airėnai" L=0,837km ST Ar-248 su galios transformatoriumi TMG100/10, STAr-249 su galios transformatoriumi TMG63/10;0,4kV OKL nuo STAr 248 L=0,085 km, 0,4kV OKL nuo STAr-249L=0,065km	1	107257
	Elektros linijos inventorizacija ir teisinė registracija		433,85
	Projektavimas		5973
	Iš viso:		113663,85
14	J. Ilkevič, Daržininkų k., Nemėžio sen., Vilniaus rajonas. 10kV OL F.VI-214 iš TP"Vilnia" L=0,702km, ST VI-235, 0,4kV OKL nuo ST VI-235 L=0,133km.	1	79868
	Elektros linijos inventorizacija ir teisinė registracija		408,53
	Projektavimas		4149
	Iš viso:		84425,53

15	J. Zlatkienė, M. Gulbinų k., Vilniaus m. 10kV OL F.Vr-200 iš TP"Verkliai" L=0,010km, ST Vr-250 su galios transformatoriumi TMG25/10;0,4kVOKL nuo ST Vr250 L=0,015km.	1	31832
	Elektros linijos inventorizacija ir teisinė registracija		419,49
	Projektavimas		1585
	Iš viso:		33836,49
16	S. Kazlauskienė, Izabelinės k., Sudervės sen. 10kVOLF RŠ 301-1 iš TP"Riešė" L=0,272km; ST 334St 400/10; galios transformatorius TMG-63/10;0,4 kV OKL nuo ST RŠ-334 L=0,140km.	1	52644
	Elektros linijos inventorizacija ir teisinė registracija		374,78
	Projektavimas		2665
	Iš viso:		55683,78
17	J. Grižė, Bareikiškių k., Rukainių sen. 10kV OLF.Tg 303/311 iš TP"Turgeliai" L=0,660km;ST Tg348 ST 400/10; galios transformatorius TMG-100/10; 0,4kV OL nuo ST Tg-348 L=0,290km.	1	67848
	Elektros linijos inventorizacija ir teisinė registracija		403,59
	Projektavimas		2740
	Iš viso:		70991,59
18	Z. Ikanavičius, Bezdonių k., Bezdonių sen. ST C62-232 galios transformatorius TM100/10; 0,4kV OL nuo ST C62-232L=0,225km.	1	38201
	Elektros linijos inventorizacija ir teisinė registracija		423,94
	Projektavimas		1769
	Iš viso:		40393,94
19	J. Jokubauskienė, Gričiūnų k., Sužionių sen. 10kV OL F.N-101 iš TP"Nemenčinė" prot.11/36-168/21 L=1,150 km; ST N-168 400/10 su galios transfor TMG160/10; 0,4kV OKL nuo ST N-168 L=0,359km.	1	107941
	Elektros linijos inventorizacija ir teisinė registracija		285,06
	Iš viso:		108226,06
20	Z. Šatienė, J. Vileitienė, Gaveikių k., Paberžės sen. 10kV OL iš TR "Akmenėlė" 218/4-1-219/24L=1,371km; ST Ak-219 su galios transformatoriumi TMG 100/10; 0,4kV OKL nuo ST AK-219 100/1-100/9;200/1-200/4; L=0,641km.	1	110880
	Elektros linijos inventorizacija ir teisinė registracija		500,33
	Projektavimas		6282
	Iš viso:		117662,03
21	S. Ambros, Pagirių k., Pagirių sen. ST Pg 147 63/10 T.TMG 25/10	1	25865
	Projektavimas		2185
	Iš viso:		28053
22	R. Lukšė, Aslūklės k., Riešės sen. ST Ph 380 400/10 T.TMG 400/10	1	63790
	Projektavimas		2949
	Iš viso:		66739
	Viso:		1590327,8
23	J. Grižė, J. Gylevskaja, Bareikiškių k., Rukainių sen. Arzinis grėžinis Nr. MDS-99/257	1	49139
24	V. Povilanskas, K. Ambrozienė, Pavalkių k., Rukainių sen. Arzinis grėžinis Nr. A-U0-97-002	1	26907

25	A. Vrublevskaja, T. Šulženko, J. Dūdarevič, Liepynų k., Nemėžio sen. Artezinis gręžinys Nr. A-UČ-97-004	1	27268
26	L. Tarakevičius, I. Staniulevič, Purnuškių k., Riešės sen. Artezinis gręžinys Nr. UD-97/169	1	30231
27	A. Šatas, Pažūolių k., Paberžės sen. Artezinis gręžinys Nr. UDS-97/170	1	29275
28	R. Zdanavičius, D. Fortuškevičienė, I. Vainorienė, Č. Zdanavičius, Kernavėlės k., Dūkštų sen. Artezinis gręžinys Nr. UDS-97/175	1	31627
29	I. Ikanavičienė, Z. Ikanavičius, Bezdonių k., Bezdonių sen. Artezinis gręžinys Nr. UDS-97/192	1	35314
30	M. Ankudovič, Parudaminio k., Marijampolio sen. Artezinis gręžinys Nr. MDS-97/193	1	33081
31	A. Rikšas, J. Čebotariovas, Maišiagalos sen. Artezinis gręžinys	1	17232
	Viso:		280074
32	Telefonai NOKIA 10 WLL-Skyline	12	18237
33	Eksploataciniai vietiniai keliai	3,15 km	239628
	Iš viso:		2128267,1
	Melioracijos įrenginiai		
1	Drenažas		56491693
2	Hidrotechniniai įrenginiai		5987455
3	Grioviai ir pylimai		15683508
4	Keliai		574853
5	Sausinimo siurblinės		214982
6	Tvenkiniai		1370746
7	Vamzdynas		98217
8	Drėkinimo siurblinės		80169
	Iš viso:		80501623
	Kitas ilgalaikis turtas		
1	Automobilis MAZDA 626 1986	1	1740
2	Automobilis VAZ 21213 NIVA 1995	1	-
3	Automobilis AUDI 100 1986	1	2400
4	Kompiuteris PENTIUM 1997	1	400
5	Kompiuteris Tulip 1994	1	1741
6	Kompiuteris GoldStar 486 DX-40 1994	1	-
7	Kompiuteris Myllysync E 500 1994	1	1864
8	Kopijavimo aparatas FP-1050 1995	1	-
9	Kopijavimo aparatas CANON 1998	1	774,88
10	Spausdintuvas Epson LQ 100 1994	1	345
11	Faksas C 508 M2 1998	1	249
12	Saldytuvas Snaigė 1994	1	133
13	Nivelyras 2H-3L 1995	1	307
14	Elektrinis suvirinimo aparatas 1995	1	-
15	Nenutrūkstamas elektros šaltinis 1996	1	101
16	Planimetras KP 2000	1	855
17	Krūmapjovė HUSKVARNA 1996	1	4
18	Spinta-stalas FP-1050 1995	1	33

Sheet5

19	Sekcija Neris-4 1995	1	594
20	Baldų komplektas (kompiut. darbo vieta) 1996	2	1395
21	Automagnetola SONY 6450 1996	1	618
	Viso:		13553,88
	Iš viso		82643443,98

Vilniaus apskrities viršininko administracijos
turto valdymo skyriaus vedėjas

Vytautas Narkevičius

J. Prizickis

2022-12-20